

Manuale d'uso:
**Trasmissione dei dati necessari alla
determinazione delle tariffe di riferimento
provvisorie per l'anno 2019 e alla determinazione
delle tariffe di riferimento definitive per l'anno 2018
per le località sorte dopo il 15 ottobre 2018 e fino al
31 dicembre 2018 e per le località in avviamento**

Acquisizione/modifica dei valori riferiti ai cespiti di proprietà del distributore soggetti a trasferimento a titolo oneroso per tutte le località

09 gennaio 2019

Tariffe di riferimento provvisorie per l'anno 2019 e tariffe di riferimento definitive per l'anno 2018 per le località sorte dopo il 15 ottobre 2018 e fino al 31 dicembre 2018, per le località in avviamento e acquisizione/modifica dei valori riferiti ai cespiti di proprietà del distributore soggetti a trasferimento a titolo oneroso per tutte le località

1	Accesso alla raccolta	5
2	Il pannello di controllo della raccolta	9
3	Funzionalità comuni nella raccolta dati	12
3.1	Funzione Seleziona località.....	12
3.2	Il caricamento massivo.....	13
3.3	I bottoni all'interno delle maschere	15
3.4	La sezione Invio definitivo	16
4	Indicazioni generali sui contenuti della raccolta	18
5	Contenuto delle sezioni della raccolta	19
5.1	Dati di società	19
5.1.1	Stratificazione contributi centralizzati	19
5.1.1.1	Modalità di compilazione	19
5.1.2	Investimenti, contributi e dismissioni in sistemi di telelettura e telegestione (tel).....	19
5.1.2.1	Modalità di compilazione	20
5.1.3	Gare d'ambito	20
5.2	Dati di località.....	20
5.2.1	Stato di lavorazione località	20
5.2.1.1	Modalità di compilazione	22
5.2.2	Affidamento concessioni località a seguito gara d'ambito	22
5.2.3	Riclassifiche reti di trasporto	22
5.3	Attività di distribuzione	23
5.3.1	Sezione I – Risultati Fisici	23
5.3.1.1	Modalità di compilazione	23
5.3.2	Sezione II – Costo Storico	24

Tariffe di riferimento provvisorie per l'anno 2019 e tariffe di riferimento definitive per l'anno 2018 per le località sorte dopo il 15 ottobre 2018 e fino al 31 dicembre 2018, per le località in avviamento e acquisizione/modifica dei valori riferiti ai cespiti di proprietà del distributore soggetti a trasferimento a titolo oneroso per tutte le località

5.3.2.1	Modalità di compilazione	24
5.3.3	Sezione II - Riclassificazione reti di trasporto.....	25
5.3.4	Sezione II bis – Stratificazione contributi.....	25
5.3.4.1	Modalità di compilazione	26
5.3.5	Sezione III – Riclassifiche	26
5.3.5.1	Modalità di compilazione	27
5.3.6	Sezione III bis – Stratificazione Contributi per Riclassifiche	28
5.3.6.1	Modalità di compilazione	29
5.3.7	Sezione IV – Dismissioni	30
5.3.7.1	Modalità di compilazione	31
5.3.8	Sezione IV bis – Stratificazione contributi per Dismissioni	31
5.3.8.1	Modalità di compilazione	33
5.4	Attività di misura.....	34
5.4.1	Sezione I – Risultati fisici	34
5.4.1.1	Modalità di compilazione	34
5.4.2	Sezione II – Costo Storico	34
5.4.2.1	Modalità di compilazione	36
5.4.3	Sezione II - Riclassificazione reti di trasporto.....	36
5.4.4	Sezione II bis – Stratificazione contributi.....	37
5.4.4.1	Modalità di compilazione	38
5.4.5	Sezione III – Riclassifiche	39
5.4.5.1	Modalità di compilazione	40
5.4.6	Sezione III bis – Stratificazione Contributi per Riclassifiche	40
5.4.6.1	Modalità di compilazione	41

Tariffe di riferimento provvisorie per l'anno 2019 e tariffe di riferimento definitive per l'anno 2018 per le località sorte dopo il 15 ottobre 2018 e fino al 31 dicembre 2018, per le località in avviamento e acquisizione/modifica dei valori riferiti ai cespiti di proprietà del distributore soggetti a trasferimento a titolo oneroso per tutte le località

5.4.7	Sezione IV – Dismissioni	42
5.4.7.1	Modalità di compilazione	44
5.4.8	Sezione IV bis – Stratificazione contributi per Dismissioni	44
5.4.8.1	Modalità di compilazione	45
5.5	Allegati	47
5.5.1	Invio certificazioni	47
	Allegato 4.....	49
	Allegato 5.....	50
6	Richiesta di informazioni.....	51

Tariffe di riferimento provvisorie per l'anno 2019 e tariffe di riferimento definitive per l'anno 2018 per le località sorte dopo il 15 ottobre 2018 e fino al 31 dicembre 2018, per le località in avviamento e acquisizione/modifica dei valori riferiti ai cespiti di proprietà del distributore soggetti a trasferimento a titolo oneroso per tutte le località

1 Accesso alla raccolta

Per poter accedere alla raccolta dati è necessario che l'impresa distributrice, nella persona del legale rappresentante, sia accreditata presso l'Anagrafica Operatori.

Pertanto, dopo essersi collegati al sito dell'Autorità per l'energia elettrica il gas e il sistema idrico (di seguito: Autorità) www.autorita.energia.it, entrando nella sezione “Operatori - Gas”, si accede alla seguente pagina:



The screenshot shows the ARERA website interface. At the top, there is a search bar and navigation links for 'Cerca', 'Contatti', and 'English'. Below this is a navigation bar with 'CONSUMATORI' and 'OPERATORI' tabs. The main content area is titled 'Operatori gas' and includes a list of links such as 'REMIT', 'Ricerca operatori', and 'Anagrafica operatori'. Below this is a section for 'Le ultime novità' with several 'Delibera' entries. On the right, there is a sidebar with 'Argomenti' and 'Documenti e attività' sections. An arrow points to the 'Raccolte dati' link in the 'Documenti e attività' section.

Figura 1.1: accesso raccolte dati

Cliccando su “Raccolte dati” e, nella pagina successiva, su “Accesso al sistema”, si accede alla pagina in cui è possibile effettuare l'accesso (figura 1.2).

Tariffe di riferimento provvisorie per l'anno 2019 e tariffe di riferimento definitive per l'anno 2018 per le località sorte dopo il 15 ottobre 2018 e fino al 31 dicembre 2018, per le località in avviamento e acquisizione/modifica dei valori riferiti ai cespiti di proprietà del distributore soggetti a trasferimento a titolo oneroso per tutte le località

Inserisci Login e Password

ATTENZIONE: Per motivi di sicurezza, una volta terminato di utilizzare servizi che necessitano autenticazione, effettuare il logout e chiudere tutte le finestre del browser.

[Recupero password](#)

Per chiarimenti e supporto di tipo tecnico:



dal lunedì al venerdì dalle 8.30 alle 13.00 e dalle 14.00 alle 18.30. oppure:

infoanagrafica@arera.it (indicare sempre la Ragione Sociale e la PIVA del soggetto per cui si sta scrivendo).

Figura 1.2: pagina di accesso

Dopo aver effettuato l'autenticazione, l'utente troverà una pagina, definita come Indice delle raccolte, che elenca le raccolte dati a cui è abilitato: tra queste troverà anche *“Rab Gas - Tariffe di distribuzione di gas naturale e di gas diversi dal naturale”*.

Selezionando il link relativo alla raccolta in questione, si accede alla pagina dello *“Storico edizioni raccolta dati Rab Gas - Tariffe di distribuzione di gas naturale e di gas diversi dal naturale”* (figura 1.3).

Tariffe di riferimento provvisorie per l'anno 2019 e tariffe di riferimento definitive per l'anno 2018 per le località sorte dopo il 15 ottobre 2018 e fino al 31 dicembre 2018, per le località in avviamento e acquisizione/modifica dei valori riferiti ai cespiti di proprietà del distributore soggetti a trasferimento a titolo oneroso per tutte le località

Raccolta dati: Rab Gas - Tariffe di distribuzione di gas naturale e di gas diversi dal naturale -

Indice raccolte	Anagrafiche	Pannello di controllo RACCOLTA
-----------------	-------------	--------------------------------


Storico edizioni raccolta dati Rab Gas - Tariffe di distribuzione di gas naturale e di gas diversi dal naturale

Edizione	Svolgimento raccolta	Stato	Stato compilazione	Invio definitivo
 Anno solare 2017 conguaglio per tariffe 2019	Dal 14/08/2018 al 31/03/2019	<u>Aperta</u>	Completata	Non effettuato
 Anno solare 2017 per tariffe 2019	Dal 15/10/2018 al 19/11/2018	Chiusa	Completata	Effettuato 
 Anno solare 2016 conguaglio per tariffe 2018	Dal 17/01/2018 al 30/12/2018	Chiusa	Parziale	Non effettuato
 Anno solare 2016 per tariffe 2018	Dal 01/01/2017 al 31/12/2017	Chiusa	Parziale	Non effettuato
 Anno solare 2015 conguaglio per tariffe 2017	Dal 01/08/2016 al 28/02/2017	Chiusa	Parziale	Non effettuato
 Anno solare 2015 per tariffe 2017	Dal 01/01/2016 al 21/11/2016	Chiusa	Parziale	Non effettuato
 Anno solare 2014 conguaglio per tariffe 2016	Dal 01/12/2015 al 29/02/2016	Chiusa	Parziale	Non effettuato
 Anno solare 2014 per tariffe 2016	Dal 01/06/2015 al 20/10/2016	Chiusa	Parziale	Non effettuato
 Anno solare 2013 per tariffe 2015	Dal 31/10/2014 al 31/12/2014	Chiusa	Parziale	Non effettuato
 Anno solare 2012 per tariffe 2014	Dal 17/10/2013 al 17/11/2013	Chiusa	Parziale	Non effettuato


Figura 1.3: storico della raccolta


In questa pagina si trova il *link* per tornare all'indice delle raccolte dati, oltre ad altre informazioni quali:

- l'edizione e il suo riferimento;
- il periodo di svolgimento della raccolta;
- lo stato della raccolta (aperta o chiusa);
- lo stato della compilazione (non iniziata, parziale o completa);
- le informazioni riguardanti l'invio definitivo (non effettuato o effettuato);
- il *link* per accedere alla raccolta rappresentato dall'icona che precede il riferimento dell'edizione o dallo stato della raccolta.

Il simbolo  indica che i dati sono modificabili in quanto non è stato ancora effettuato l'invio definitivo.

Tariffe di riferimento provvisorie per l'anno 2019 e tariffe di riferimento definitive per l'anno 2018 per le località sorte dopo il 15 ottobre 2018 e fino al 31 dicembre 2018, per le località in avviamento e acquisizione/modifica dei valori riferiti ai cespiti di proprietà del distributore soggetti a trasferimento a titolo oneroso per tutte le località

Il simbolo  indica che la raccolta è stata compilata completamente, ma non è stato ancora effettuato l'invio definitivo.

Il simbolo  indica che i dati non sono modificabili, in quanto è già stato effettuato l'invio definitivo oppure perché la raccolta è chiusa.

Tariffe di riferimento provvisorie per l'anno 2019 e tariffe di riferimento definitive per l'anno 2018 per le località sorte dopo il 15 ottobre 2018 e fino al 31 dicembre 2018, per le località in avviamento e acquisizione/modifica dei valori riferiti ai cespiti di proprietà del distributore soggetti a trasferimento a titolo oneroso per tutte le località

2 Il pannello di controllo della raccolta

Accedendo alla raccolta viene visualizzata la pagina “**Pannello di controllo**” (figura 2.1) dove sono presenti tutte le voci inerenti a questa raccolta.

Tariffe di riferimento provvisorie per l'anno 2019 e tariffe di riferimento definitive per l'anno 2018 per le località sorte dopo il 15 ottobre 2018 e fino al 31 dicembre 2018, per le località in avviamento e acquisizione/modifica dei valori riferiti ai cespiti di proprietà del distributore soggetti a trasferimento a titolo oneroso per tutte le località

Indice raccolte	Anagrafiche	Pannello di controllo RACCOLTA
-----------------	-------------	---------------------------------------

Pannello di controllo

Denominazione	Manuale ?
Dati società	
Stratificazione contributi centralizzati	COMPILA
Investimenti, contributi e dismissioni in sistemi di tele lettura e tele gestione (TEL)	COMPILA
Dati località	
Stato di lavorazione località	RIEPILOGO COMPILA
Riclassifiche reti di trasporto	COMPILA
Con riferimento alle distribuzioni di gas diversi dal gas naturale si precisa quanto segue:	
<ul style="list-style-type: none"> Le località con anno di prima fornitura (APF) 2017 o 2018, possono non compilare le sezioni di seguito descritte. Le località per le quali alla data del 31 dicembre 2017 il numero di punti di riconsegna attivi (PDR) risulta inferiore a 300, possono non compilare le sezioni di seguito descritte (devono però spuntare il flag PDR 300 presente in ATTIVITÀ DI DISTRIBUZIONE - SEZIONE I - RISULTATI FISICI). 	
Attività di distribuzione	
Sezione I - Risultati Fisici	RIEPILOGO COMPILA
Sezione II - Costo Storico	RIEPILOGO COMPILA
Sezione II - Riclassificazione reti di trasporto	RIEPILOGO COMPILA
Sezione II bis -Stratificazione contributi	RIEPILOGO COMPILA
Sezione III - Riclassifiche	SELEZIONA LOCALITÀ RIEPILOGO COMPILA
Sezione III bis - Stratificazione Contributi per Riclassifiche	SELEZIONA LOCALITÀ RIEPILOGO COMPILA
Sezione IV - Dismissioni	SELEZIONA LOCALITÀ RIEPILOGO COMPILA
Sezione IV bis - Stratificazione contributi per Dismissioni	SELEZIONA LOCALITÀ RIEPILOGO COMPILA
Attività di misura	
Sezione I -Risultati fisici	RIEPILOGO COMPILA
Sezione II - Costo Storico	RIEPILOGO COMPILA
Sezione II - Riclassificazione reti di trasporto	RIEPILOGO COMPILA
Sezione II bis -Stratificazione contributi	RIEPILOGO COMPILA
Sezione III - Riclassifiche	SELEZIONA LOCALITÀ RIEPILOGO COMPILA
Sezione III bis - Stratificazione Contributi per Riclassifiche	SELEZIONA LOCALITÀ RIEPILOGO COMPILA
Sezione IV - Dismissioni	SELEZIONA LOCALITÀ RIEPILOGO COMPILA
Sezione IV bis - Stratificazione contributi per Dismissioni	SELEZIONA LOCALITÀ RIEPILOGO COMPILA
Allegati	
Invio certificazioni	COMPILA
ELENCO COMUNICAZIONI	INVIO DEFINITIVO

Figura 2.1: Pannello di controllo della raccolta

Tariffe di riferimento provvisorie per l'anno 2019 e tariffe di riferimento definitive per l'anno 2018 per le località sorte dopo il 15 ottobre 2018 e fino al 31 dicembre 2018, per le località in avviamento e acquisizione/modifica dei valori riferiti ai cespiti di proprietà del distributore soggetti a trasferimento a titolo oneroso per tutte le località

Nel pannello di controllo, come nel resto del sistema, è presente il bottone per poter tornare all'indice delle raccolte (riquadro verde in figura 2.1). Inoltre da qualunque punto del sistema è sempre possibile tornare a questa pagina cliccando il bottone in alto a destra "Pannello di controllo RACCOLTA" (riquadro rosso in figura 2.1).

Nel pannello di controllo, sono presenti diverse voci e accanto a queste i bottoni:

- **SELEZIONA LOCALITÀ:** che permette la selezione delle località per le quali rettificare i dati relativi al campo di "Quota di proprietà" per gli Anni Solari precedenti per le maschere relative a "Sezione III - Riclassifiche", "Sezione III bis - Stratificazione contributi per Riclassifiche", "Sezione IV - Dismissioni" e "Sezione IV bis - Stratificazione contributi per Dismissioni" (vedi paragrafo 3.1).
- **RIEPILOGO:** che permette di visualizzare l'elenco delle località dell'operatore per le sezioni relative ai *Dati località*;
- **COMPILA:** che permette di compilare le maschere delle sezioni *Dati società* e *Allegati* o di accedere al menù di compilazione per la sezione *Dati località*.

I bottoni di compilazione cambieranno aspetto in base allo stato: il tasto di compilazione associato ad una voce, in principio di colore celeste, diviene azzurro acceso quando tutte le maschere associate alla sezione sono state compilate.

ATTENZIONE: nell'elenco delle località associate all'operatore sono comprese anche località in stato di pending.

Per queste ultime (cfr. manuale Anagrafica territoriale) è possibile visualizzare i dati precedentemente memorizzati, ma non modificarli né salvare le maschere. Per poter effettuare l'invio definitivo è dunque necessario che la situazione di pendenza sia risolta (confermando l'avvenuta acquisizione/cessione nell'Anagrafica territoriale o sollecitando l'operatore cedente a farlo qualora sia stata dichiarata un'acquisizione non confermata dalla controparte).

Tariffe di riferimento provvisorie per l'anno 2019 e tariffe di riferimento definitive per l'anno 2018 per le località sorte dopo il 15 ottobre 2018 e fino al 31 dicembre 2018, per le località in avviamento e acquisizione/modifica dei valori riferiti ai cespiti di proprietà del distributore soggetti a trasferimento a titolo oneroso per tutte le località

3 Funzionalità comuni nella raccolta dati

3.1 Funzione Selezione località

La funzione, cui si accede attraverso il bottone “SELEZIONA LOCALITÀ” presente nel pannello di controllo è disponibile per le seguenti maschere dell’attività di distribuzione e dell’attività di misura:

- Sezione III – Riclassifiche;
- Sezione III bis – Stratificazione Contributi per Riclassifiche;
- Sezione IV – Dismissioni;
- Sezione IV bis – Stratificazione contributi per dismissioni.

Premendo il bottone il sistema presenta l'elenco delle località dell' esercente che rispettano le seguenti condizioni:

- sono a gas naturale
- non hanno lo stato di lavorazione “**Verificato con l’Ente concedente**” da edizioni precedenti della raccolta

e tutti i periodi di riferimento per i quali la località risultava presente (figura 3.1).

La funzione consente di scegliere per quali località e quali periodi di riferimento modificare i dati relativi alla “**Quota di proprietà**”.

Selezionando una o più località per uno o più periodi di riferimento e premendo il bottone “CONFERMA”, si accede alla sezione di caricamento massivo (paragrafo 3.2), da cui sarà possibile scaricare il template Excel che comprenderà, oltre alle località compilabili per il periodo di riferimento in corso, anche quelle selezionate per i periodi.

Tariffe di riferimento provvisorie per l'anno 2019 e tariffe di riferimento definitive per l'anno 2018 per le località sorte dopo il 15 ottobre 2018 e fino al 31 dicembre 2018, per le località in avviamento e acquisizione/modifica dei valori riferiti ai cespiti di proprietà del distributore soggetti a trasferimento a titolo oneroso per tutte le località

Questa funzionalità consente di snellire il processo di caricamento massivo in quanto verranno considerate, per le sezioni sopra indicate, le sole località selezionate per la generazione del template Excel che verrà poi utilizzato per il caricamento massivo.

Indice raccolte	Anagrafiche	Pannello di controllo RACCOLTA
Anno Solare 2013		
		Seleziona Tutti <input type="checkbox"/>
1234	Località A	<input checked="" type="checkbox"/>
2345	Località B	<input checked="" type="checkbox"/>
3456	Località C	<input type="checkbox"/>
4567	Località D	<input type="checkbox"/>
Anno Solare 2012		
Anno Solare 2011		
Anno Solare 2010		
Anno Solare 2009		
Anno Solare 2008		
Anno Solare 2007		
ANULLA		CONFERMA

Figura 3.1: elenco località anni precedenti

3.2 Il caricamento massivo

Una modalità alternativa di Compilazione è il Caricamento Massivo.

I caricamenti massivi sono disponibili solo per le maschere della seconda sezione (Dati località) e permettono di salvare contemporaneamente i dati relativi a tutte le località dell'operatore, senza il bisogno di accedere alle singole pagine.

Per utilizzare tale modalità basta selezionare il pulsante RIEPILOGO dal Pannello di controllo raccolta. Il sistema presenterà, sotto l'elenco delle proprie località, una maschera come da immagine seguente¹:

¹ L'aspetto del pulsante Sfoglia e della casella di caricamento può variare a seconda del browser utilizzato

Tariffe di riferimento provvisorie per l'anno 2019 e tariffe di riferimento definitive per l'anno 2018 per le località sorte dopo il 15 ottobre 2018 e fino al 31 dicembre 2018, per le località in avviamento e acquisizione/modifica dei valori riferiti ai cespiti di proprietà del distributore soggetti a trasferimento a titolo oneroso per tutte le località



Figura 3.2: Caricamento massivo

Per prima cosa occorre scaricare il *template Excel* (.xls), cliccando sull'icona raffigurante un cerchio arancione con una freccia bianca all'interno (riquadro rosso in figura 3.2). Il *file* scaricato conterrà (se presenti) i dati già caricati nella sezione corrente per tutte le località e dovrà essere completato seguendone l'intuitiva impostazione grafica.

Per i distributori con un elevato numero di località c'è una diversa modalità di generazione del *template* per il caricamento massivo (figura 3.3). In questo caso, sarà necessario premere il bottone INVIA RICHIESTA per effettuare la richiesta di generazione del *template* massivo, che verrà inviato all'indirizzo dell'utente che ha fatto la richiesta il giorno successivo alla richiesta stessa.

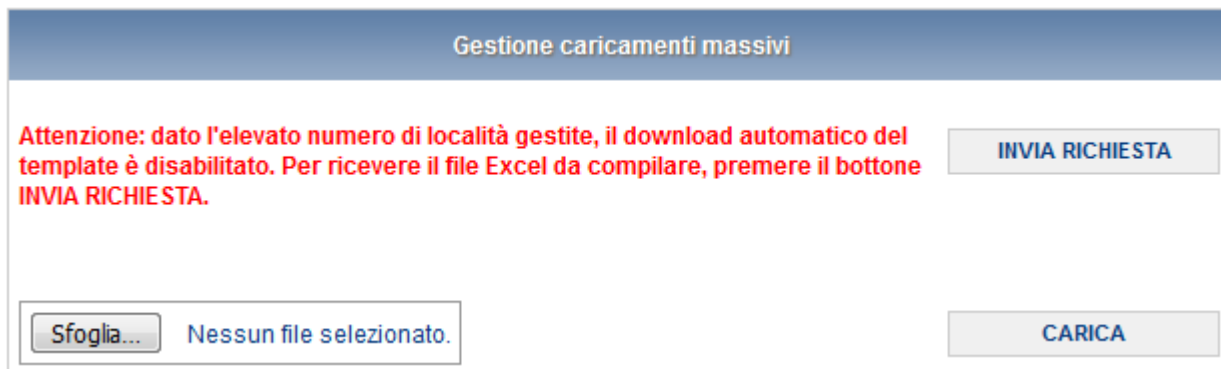


Figura 3.3: Caricamento massivo per elevato numero di località

Dopo la compilazione, il *file* deve essere caricato sul sistema, cliccando sul bottone SFOGLIA si apre una finestra da cui selezionare il documento *Excel* opportunamente compilato. Cliccando sul bottone CARICA si carica il contenuto del *file* nel sistema.

Tariffe di riferimento provvisorie per l'anno 2019 e tariffe di riferimento definitive per l'anno 2018 per le località sorte dopo il 15 ottobre 2018 e fino al 31 dicembre 2018, per le località in avviamento e acquisizione/modifica dei valori riferiti ai cespiti di proprietà del distributore soggetti a trasferimento a titolo oneroso per tutte le località

Appena caricato il *file*, a video comparirà un messaggio che indica se l'*upload* del *file* è andato a buon fine: **questo non implica che il sistema abbia accettato e salvato i dati in esso contenuti.**

Entro pochi minuti si riceverà infatti un'*e-mail* per informare dell'avvenuto salvataggio dei dati inseriti o, qualora fossero stati riscontrati degli errori, il motivo del rifiuto e i valori eventualmente da correggere.

È possibile ripetere ogni caricamento più volte: ogni volta che un invio massivo va a buon fine i dati contenuti nel *file Excel* sovrascrivono i precedenti valori eventualmente dichiarati per quella sezione, se invece sono riscontrati errori o vincoli non rispettati, nessun nuovo dato viene salvato.

ATTENZIONE: le maschere compilate con caricamento massivo sono salvate automaticamente.

NOTA: i dati caricati attraverso questa funzionalità saranno visibili all'interno delle maschere solo dopo l'avvenuta ricezione dell'*e-mail* riguardante l'esito del caricamento.

ATTENZIONE: dall'elenco delle località presenti nel *file Excel* sono escluse eventuali località in stato di pending.

Per queste ultime non è infatti consentito il salvataggio di nuovi dati finché la situazione di pendenza non viene risolta.

3.3 I bottoni all'interno delle maschere

All'interno delle maschere delle sezioni "*Dati società*", "*Dati località*" e "*Sezione I - Risultati Fisici*" è possibile cancellare tutti i dati imputati nella maschera e aggiornare lo stato di compilazione della stessa in "*Non Compilato*" mediante il bottone CANCELLA DATI.

In fondo alla pagina, inoltre, è presente una banda blu che contiene dei bottoni e può essere di tre tipi:

Tariffe di riferimento provvisorie per l'anno 2019 e tariffe di riferimento definitive per l'anno 2018 per le località sorte dopo il 15 ottobre 2018 e fino al 31 dicembre 2018, per le località in avviamento e acquisizione/modifica dei valori riferiti ai cespiti di proprietà del distributore soggetti a trasferimento a titolo oneroso per tutte le località

- se la maschera appartiene alle sezioni *Dati società* e *Dati località*, i bottoni presenti sono:



- se la maschera appartiene alle sezioni *Attività di distribuzione* e *Attività di misura*, i bottoni presenti sono:



- per la maschera di *Invio allegati* i bottoni presenti sono:



- SALVA: permette il salvataggio dei dati imputati. **Attenzione: i dati non vengono salvati in automatico, bisogna sempre darne esplicita conferma attraverso il bottone SALVA.**
- ELENCO MASCHERE: riporta alla pagina con l'elenco delle località da compilare. Anche in questo caso se si sono imputati dei dati nella maschera questi NON vengono salvati automaticamente; pertanto ogni volta che si rientra nelle maschere saranno presenti i dati dell'ultimo salvataggio effettuato.
- STAMPA PDF: genera il *pdf* della maschera.
- INVIO DEFINITIVO: porta alla sezione *Invio definitivo*.
- ANNULLA: permette di ritornare al pannello di controllo della raccolta. Anche in questo caso se si sono imputati dei dati nella maschera questi NON vengono salvati automaticamente; pertanto ogni volta che si rientra nelle maschere saranno presenti i dati dell'ultimo salvataggio effettuato.

3.4 La sezione Invio definitivo

È possibile accedere a questa sezione in più modi:

Tariffe di riferimento provvisorie per l'anno 2019 e tariffe di riferimento definitive per l'anno 2018 per le località sorte dopo il 15 ottobre 2018 e fino al 31 dicembre 2018, per le località in avviamento e acquisizione/modifica dei valori riferiti ai cespiti di proprietà del distributore soggetti a trasferimento a titolo oneroso per tutte le località

- dal pannello di controllo della raccolta tramite il bottone INVIO DEFINITIVO
- dalle maschere, attraverso il bottone INVIO DEFINITIVO

In tutti i casi se la compilazione della raccolta non è stata completata il sistema non permette l'invio definitivo dei dati e mostra un messaggio che avvisa l'utente dell'impossibilità di effettuare tale operazione. Se invece la compilazione della raccolta è completa, il sistema chiede conferma sulla volontà di effettuare l'invio o se si desidera annullare e tornare alla compilazione.

A invio definitivo avvenuto, il sistema spedisce un'*e-mail* al rappresentante legale e agli utenti delegati, con in allegato l'attestato della avvenuta ricezione dei dati da parte del sistema.

NOTA: nel caso in cui l'impresa distributrice NON gestisca nuove località sorte dopo il 15 ottobre 2018, NON gestisca località in avviamento e nel caso in cui non siano stati modificati i dati riferiti ai cespiti di proprietà del distributore soggetti a trasferimento oneroso, l'invio definitivo è facoltativo. In caso di mancato invio, verrà mantenuto come valido quello effettuato nell'edizione di ottobre.

ATTENZIONE: Per effettuare l'invio dei dati è necessario aver compilato totalmente la raccolta dati.

Tariffe di riferimento provvisorie per l'anno 2019 e tariffe di riferimento definitive per l'anno 2018 per le località sorte dopo il 15 ottobre 2018 e fino al 31 dicembre 2018, per le località in avviamento e acquisizione/modifica dei valori riferiti ai cespiti di proprietà del distributore soggetti a trasferimento a titolo oneroso per tutte le località

4 Indicazioni generali sui contenuti della raccolta

La presente raccolta è rivolta:

- **con riferimento ai dati tariffari:**
 - alle imprese di distribuzione interessate dalla nascita di località successivamente alla data del 15 ottobre 2018 (di seguito si indicherà con **località nuove** le località in cui la prima fornitura di gas è avvenuta in data successiva al 15 ottobre 2018, e con **località trasformate** le località interessate da separazione/unione, le località che passano da non rilevanti a rilevanti ai fini tariffari e i casi di trasformazione da GPL a gas naturale per le località con meno di 300 punti di riconsegna);
 - alle imprese di distribuzione che servono **località in avviamento** (anno di prima fornitura 2017 o 2018);
 - alle imprese di distribuzione sorte successivamente alla data del 15 ottobre 2018, compresi i casi di incorporazione, fusione etc.
- **con riferimento ai dati relativi alla quota parte dei cespiti di proprietà del gestore uscente soggetta a trasferimento a titolo oneroso:**
 - a tutte le imprese di distribuzione.

Tutte le informazioni trasmesse all'Autorità devono essere conservate dall'impresa distributrice in modo ordinato e rese accessibili per un periodo non inferiore a dieci anni.

L'Autorità ritiene i dati ricevuti per la determinazione tariffaria di natura riservata e confidenziale, pertanto tali dati verranno diffusi nei limiti consentiti dalla normativa vigente.

La presente raccolta dati **termina** perentoriamente il **31 gennaio 2019**.

La configurazione presa a riferimento è quella in essere **alla data del 31 dicembre 2018**.

Tariffe di riferimento provvisorie per l'anno 2019 e tariffe di riferimento definitive per l'anno 2018 per le località sorte dopo il 15 ottobre 2018 e fino al 31 dicembre 2018, per le località in avviamento e acquisizione/modifica dei valori riferiti ai cespiti di proprietà del distributore soggetti a trasferimento a titolo oneroso per tutte le località

5 Contenuto delle sezioni della raccolta

5.1 Dati di società

5.1.1 Stratificazione contributi centralizzati

Con riferimento alle sole imprese distributrici che hanno iniziato l'attività di distribuzione del gas successivamente alla data del 15 ottobre 2018, per ciascun anno e per ciascun cespite presente nei bilanci delle medesime imprese, riportare i valori dei contributi pubblici capitalizzati.

Per le altre imprese distributrici la presente sezione non è abilitata e quindi non modificabile.

NOTA: Nei casi di acquisizioni societarie successive alla data del 15 ottobre 2018, il soggetto entrante può richiedere alla Direzione Infrastrutture l'abilitazione all'inserimento dei dati di contributi già dichiarati dal soggetto uscente nelle precedenti raccolte.

5.1.1.1 Modalità di compilazione

Per poter compilare correttamente la maschera, è necessario rispettare i seguenti controlli:

- Tutti i campi sono obbligatori.
- Tutti i campi devono essere maggiori o uguali a zero.
- Tutti i campi devono avere al massimo 2 decimali.

5.1.2 Investimenti, contributi e dismissioni in sistemi di telelettura e telegestione (tel)

Con riferimento alle sole imprese distributrici che hanno iniziato l'attività di distribuzione del gas successivamente alla data del 15 ottobre 2018, per ciascun anno e per ciascun cespite presente nei bilanci delle medesime imprese, riportare:

- il valore dei nuovi investimenti realizzati **al netto delle immobilizzazioni in corso [NI (no LIC)];**
- il valore dei contributi percepiti;

Tariffe di riferimento provvisorie per l'anno 2019 e tariffe di riferimento definitive per l'anno 2018 per le località sorte dopo il 15 ottobre 2018 e fino al 31 dicembre 2018, per le località in avviamento e acquisizione/modifica dei valori riferiti ai cespiti di proprietà del distributore soggetti a trasferimento a titolo oneroso per tutte le località

- il valore delle immobilizzazioni in corso **[LIC]**;
- il valore delle immobilizzazioni in corso di anni precedenti entrate in esercizio **[LIC prec.]**;
- il valore delle eventuali dismissioni e relativi contributi;
- il valore delle eventuali riclassifiche e relativi contributi.

Per le altre imprese distributrici la presente sezione non è abilitata e quindi non modificabile.

NOTA: Nei casi di acquisizioni societarie successive alla data del 15 ottobre 2018, il soggetto entrante può richiedere alla Direzione Infrastrutture l'abilitazione all'inserimento dei dati di investimento, già dichiarati dal soggetto uscente nelle precedenti raccolte, riferiti a sistemi di telelettura/telegestione, purché ancora in esercizio ed in uso.

5.1.2.1 Modalità di compilazione

Per poter compilare correttamente la maschera, è necessario rispettare i seguenti controlli:

- Tutti i campi sono obbligatori.
- Tutti i campi devono essere maggiori o uguali a zero.
- Tutti i campi devono avere al massimo 2 decimali.

5.1.3 Gare d'ambito

La presente sezione non deve essere compilata.

5.2 Dati di località

5.2.1 Stato di lavorazione località

Con riferimento alle sole località con stato **Da processare** e **Valutato dal gestore**, è possibile modificare i dati in precedenza dichiarati e, qualora i medesimi dati siano stati nel frattempo verificati in contraddittorio con l'Ente locale concedente e sia stato raggiunto l'accordo con quest'ultimo, è possibile nella presente sezione modificare lo stato di lavorazione in **Verificato con l'Ente concedente**.

Tariffe di riferimento provvisorie per l'anno 2019 e tariffe di riferimento definitive per l'anno 2018 per le località sorte dopo il 15 ottobre 2018 e fino al 31 dicembre 2018, per le località in avviamento e acquisizione/modifica dei valori riferiti ai cespiti di proprietà del distributore soggetti a trasferimento a titolo oneroso per tutte le località

È inoltre possibile cambiare lo stato **Da processare** con **Valutato dal gestore** e viceversa.

Si riportano di seguito le definizioni relative allo **Stato di lavorazione delle località**:

- **Da processare:** i dati disponibili sono stati inseriti in via del tutto provvisoria dal gestore. Per le località con stato **Da processare** non è possibile calcolare lo *split* della RAB.
- **Valutato dal gestore:** il gestore ha valutato lo *split* dei valori delle immobilizzazioni presenti nelle schede tariffarie (già riconciliate con le evidenze delle fonti contabili obbligatorie) sulla base delle fonti contabili eventualmente fornite da altri soggetti proprietari, nonché, ove necessario, della ripartizione della consistenza fisica dei cespiti in RAB e dell'interpretazione del contratto di concessione.
- **Verificato con l'Ente concedente:** il gestore ha determinato lo *split* dei valori delle immobilizzazioni presenti nelle schede tariffarie (già riconciliate con le evidenze delle fonti contabili obbligatorie) sulla base delle fonti contabili eventualmente fornite da altri soggetti proprietari, nonché, ove necessario, della ripartizione della consistenza fisica dei cespiti in RAB e dell'interpretazione del contratto di concessione, verificate in contraddittorio con l'Ente locale concedente e sui quali ha raggiunto l'accordo con quest'ultimo.

NOTA: Nel caso di località in stato **Da processare** il gestore può decidere se inserire dati provvisori oppure se lasciare «zero». In ogni caso potrà procedere successivamente alle necessarie rettifiche, secondo quanto indicato nel seguito.

Si segnala inoltre che la presente sezione deve essere compilata e salvata solo dopo aver terminato il caricamento dei dati economici.

Il sistema non prevede salvataggi parziali pertanto il caricamento/salvataggio dei dati inseriti deve essere necessariamente effettuato in un'unica soluzione.

Nella successiva figura 5.2 è riportata la maschera "**Stato di lavorazione località**".

Tariffe di riferimento provvisorie per l'anno 2019 e tariffe di riferimento definitive per l'anno 2018 per le località sorte dopo il 15 ottobre 2018 e fino al 31 dicembre 2018, per le località in avviamento e acquisizione/modifica dei valori riferiti ai cespiti di proprietà del distributore soggetti a trasferimento a titolo oneroso per tutte le località

Indice raccolte	Anagrafiche	Pannello di controllo RACCOLTA
-----------------	-------------	--------------------------------

STATO DI LAVORAZIONE LOCALITÀ			CANCELLA DATI
Attenzione! La presente form deve essere compilata e salvata solo dopo aver terminato il caricamento dei dati economici. Il sistema non prevede salvataggi parziali pertanto il caricamento/salvataggio dei dati deve essere effettuato in un'unica soluzione.			
	Da processare	Valutato dal gestore	Verificato con l'Ente concedente
8780 - Località A	<input type="radio"/>	<input type="radio"/>	<input type="radio"/>
8781 - Località B	<input type="radio"/>	<input type="radio"/>	<input type="radio"/>

SALVA	ANNULLA	STAMPA PDF	INVIO DEFINITIVO
-----------------------	-------------------------	----------------------------	----------------------------------

Figura 5.2: maschera Stato di lavorazione località

5.2.1.1 Modalità di compilazione

Per poter compilare correttamente la maschera, è necessario rispettare i seguenti controlli:

- È obbligatorio scegliere uno stato per ogni località mostrata.
- Lo stato **“Verificato con l’Ente concedente”** non è modificabile se è stato scelto in un periodo precedente.
- Se lo stato **“Verificato con l’Ente concedente”** è stato scelto nell’edizione in corso, è modificabile attraverso il bottone *CANCELLA DATI*.

5.2.2 Affidamento concessioni località a seguito gara d'ambito

La presente sezione non deve essere compilata.

5.2.3 Riclassifiche reti di trasporto

La sezione non è compilabile nell’ambito della presente raccolta dati.

Tariffe di riferimento provvisorie per l’anno 2019 e tariffe di riferimento definitive per l’anno 2018 per le località sorte dopo il 15 ottobre 2018 e fino al 31 dicembre 2018, per le località in avviamento e acquisizione/modifica dei valori riferiti ai cespiti di proprietà del distributore soggetti a trasferimento a titolo oneroso per tutte le località

5.3 Attività di distribuzione

5.3.1 Sezione I – Risultati Fisici

La presente sezione deve essere compilata solo per le **località trasformate** e per le **località in avviamento**.

Con riferimento alle località trasformate, il valore da riportare deve risultare coerente con quello già dichiarato nelle precedenti raccolte per le località estinte o, nei casi di passaggio di località da non rilevante a rilevante ai fini tariffari, si dovrà procedere alla ripartizione dei dati fisici (sarà cura dell'impresa distributrice richiedere nell'ambito della raccolta l'abilitazione alla modifica per la località sulla quale sono stati dichiarati i dati nelle precedenti raccolte).

In ottemperanza alle disposizioni di cui all'articolo 31, commi 2 e 3 della RTDG, per le località in avviamento (APF 2017 o 2018) indicare il numero di punti di riconsegna attivi alla data del 31 dicembre 2018, compilando il campo denominato "Punti di riconsegna – Anno corrente", anche nel caso in cui il medesimo campo risulti già valorizzato con il numero di punti riconsegna attivi inserito nella raccolta del mese di ottobre 2018 (numero di punti di riconsegna attivi alla data del 15 ottobre 2018).

Modello storico 46bis

La presente sezione non è compilabile nell'ambito della presente raccolta dati.

5.3.1.1 Modalità di compilazione

Per poter compilare correttamente la maschera, è necessario rispettare i seguenti controlli:

- In almeno una fascia la somma dei pdr deve essere > 0 .
- In almeno una fascia la somma del gas distribuito deve essere > 0 .
- La somma delle lunghezze di rete deve essere > 0 .
- Il primo e l'ultimo giorno sono obbligatori.

Tariffe di riferimento provvisorie per l'anno 2019 e tariffe di riferimento definitive per l'anno 2018 per le località sorte dopo il 15 ottobre 2018 e fino al 31 dicembre 2018, per le località in avviamento e acquisizione/modifica dei valori riferiti ai cespiti di proprietà del distributore soggetti a trasferimento a titolo oneroso per tutte le località

5.3.2 Sezione II – Costo Storico

Per le **località nuove** e le **località trasformate** l'impresa distributrice dovrà riportare la stratificazione storica degli incrementi patrimoniali. Il valore da riportare deve risultare coerente con quello già dichiarato nelle precedenti raccolte per le località estinte o, nei casi di passaggio di località da non rilevante a rilevante ai fini tariffari, si dovrà procedere alla ripartizione dei dati economici (sarà cura dell'impresa distributrice richiedere nell'ambito della raccolta l'abilitazione alla modifica per la località sulla quale sono stati dichiarati i dati nelle precedenti raccolte).

ATTENZIONE: a partire dall'anno 2014 i valori relativi a “Condotte sostituite (art. 45/3 RTDG)” e “Ammodernamento sistemi odorizzazioni (art. 45/3 RTDG)” dovranno essere riportati rispettivamente nelle colonne “Condotte stradali” e “Impianti principali”, non essendo più previste forme di incentivazione con riferimento a tali tipologie di cespiti.

Per tutte le località con stato diverso da **Verificato con l'Ente concedente**, con riferimento ai cespiti di proprietà del gestore uscente soggetti a trasferimento a titolo oneroso al gestore subentrante, compresi i casi previsti dall'articolo 5, comma 14, lettera a, del decreto n. 226/11, è possibile modificare i dati già comunicati nelle precedenti raccolte dati.

In particolare, i valori riferiti alla quota di proprietà dell'impresa distributrice dovranno risultare di importo inferiore o uguale rispetto ai dati comunicati per il calcolo delle tariffe.

Si ricorda infine che nel caso in cui lo stato di lavorazione risulti diverso rispetto a quello comunicato nelle precedenti raccolte, lo stesso dovrà essere variato nella sezione **“Stato di lavorazione località”** presente nei **“Dati di Società”**.

5.3.2.1 Modalità di compilazione

Per poter compilare correttamente la maschera, è necessario rispettare i seguenti controlli:

- Tutti i campi sono obbligatori.
- Tutti i campi devono essere maggiori o uguali a zero.
- Tutti i campi devono avere al massimo 2 decimali.

Tariffe di riferimento provvisorie per l'anno 2019 e tariffe di riferimento definitive per l'anno 2018 per le località sorte dopo il 15 ottobre 2018 e fino al 31 dicembre 2018, per le località in avviamento e acquisizione/modifica dei valori riferiti ai cespiti di proprietà del distributore soggetti a trasferimento a titolo oneroso per tutte le località

- Il campo “**Quota gestore**” deve essere minore o uguale al rispettivo “**Intero perimetro**”.
- Il campo “**Quota comunale**” non è editabile e riporta la differenza tra i rispettivi “**Intero perimetro**” e “**Quota gestore**”.

5.3.3 Sezione II - Riclassificazione reti di trasporto

La sezione non è compilabile nell’ambito della presente raccolta dati.

5.3.4 Sezione II bis – Stratificazione contributi

Per le **località nuove** e le **località trasformate** l’impresa distributrice dovrà riportare la stratificazione storica dei contributi. Il valore da riportare deve risultare coerente con quello già dichiarato nelle precedenti raccolte per le località estinte o, nei casi di passaggio di località da non rilevante a rilevante ai fini tariffari, si dovrà procedere alla ripartizione dei contributi (sarà cura dell’impresa distributrice richiedere nell’ambito della raccolta l’abilitazione alla modifica per la località sulla quale sono stati dichiarati i dati nelle precedenti raccolte).

ATTENZIONE: a partire dall’anno 2014 i valori relativi a “Condotte sostituite (art. 45/3 RTDG)” e “Ammodernamento sistemi odorizzazioni (art. 45/3 RTDG)” dovranno essere riportati rispettivamente nelle colonne “Condotte stradali” e “Impianti principali”, non essendo più previste forme di incentivazione con riferimento a tali tipologie di cespiti.

Per tutte le località con stato diverso da **Verificato con l’Ente concedente**, con riferimento ai cespiti di proprietà del gestore uscente soggetti a trasferimento a titolo oneroso al gestore subentrante, compresi i casi previsti dall’articolo 5, comma 14, lettera a, del decreto n. 226/11, è possibile modificare i dati già comunicati nelle precedenti raccolte dati.

In particolare, i valori riferiti alla quota di proprietà dell’impresa distributrice dovranno risultare di importo inferiore o uguale rispetto ai dati comunicati per il calcolo delle tariffe.

Tariffe di riferimento provvisorie per l’anno 2019 e tariffe di riferimento definitive per l’anno 2018 per le località sorte dopo il 15 ottobre 2018 e fino al 31 dicembre 2018, per le località in avviamento e acquisizione/modifica dei valori riferiti ai cespiti di proprietà del distributore soggetti a trasferimento a titolo oneroso per tutte le località

Si ricorda infine che nel caso in cui lo stato di lavorazione risulti diverso rispetto a quello comunicato nelle precedenti raccolte, lo stesso dovrà essere variato nella sezione **“Stato di lavorazione località”** presente nei **“Dati di Società”**.

5.3.4.1 Modalità di compilazione

Per poter compilare correttamente la maschera, è necessario rispettare i seguenti controlli:

- Tutti i campi sono obbligatori.
- Tutti i campi devono essere maggiori o uguali a zero.
- Tutti i campi devono avere al massimo 2 decimali.
- Il campo **“Quota gestore”** deve essere minore o uguale al rispettivo **“Intero perimetro”**.
- Il campo **“Quota comunale”** non è editabile e riporta la differenza tra i rispettivi **“Intero perimetro”** e **“Quota gestore”**.

5.3.5 Sezione III – Riclassifiche

Per le **località nuove** e le **località trasformate** va compilata la presente sezione nei seguenti casi:

- riclassificazioni di infrastrutture di distribuzione in infrastrutture di trasporto;
- riporto di stratificazioni di riclassifiche originariamente attribuite a località estinte (esempio: per separazione impianto di distribuzione) o a località sulle quali sono stati dichiarati i dati anche delle località che passano da non rilevanti a rilevanti ai fini tariffari successivamente al 15 ottobre 2018. In questo caso il valore da riportare deve essere attribuito in coerenza con quello già dichiarato nella medesima sezione **“riclassifiche”** nelle precedenti raccolte dati (sarà cura dell'impresa distributrice richiedere nell'ambito della raccolta l'abilitazione alla modifica per la località sulla quale sono stati dichiarati i dati nelle precedenti raccolte).

Tariffe di riferimento provvisorie per l'anno 2019 e tariffe di riferimento definitive per l'anno 2018 per le località sorte dopo il 15 ottobre 2018 e fino al 31 dicembre 2018, per le località in avviamento e acquisizione/modifica dei valori riferiti ai cespiti di proprietà del distributore soggetti a trasferimento a titolo oneroso per tutte le località

ATTENZIONE: a partire dall'anno 2014 i valori relativi a "Condotte sostituite (art. 45/3 RTDG)" e "Ammodernamento sistemi odorizzazioni (art. 45/3 RTDG)" dovranno essere riportati rispettivamente nelle colonne "Condotte stradali" e "Impianti principali", non essendo più previste forme di incentivazione con riferimento a tali tipologie di cespiti.

Per tutte le località con stato diverso da **Verificato con l'Ente concedente**, con riferimento ai cespiti di proprietà del gestore uscente soggetti a trasferimento a titolo oneroso al gestore subentrante, compresi i casi previsti dall'articolo 5, comma 14, lettera a, del decreto n. 226/11, è possibile modificare i dati già comunicati nelle precedenti raccolte dati.

In particolare, i valori riferiti alla quota di proprietà dell'impresa distributrice dovranno risultare di importo inferiore o uguale rispetto a quelli comunicati per il calcolo delle tariffe.

Per gli anni precedenti al 2017 è necessario utilizzare il *link* "*Rettifica dati inseriti in precedenza*" che consente di accedere ad una *form* dove deve essere selezionato l'anno solare oggetto delle modifiche.

Si ricorda infine che nel caso in cui lo stato di lavorazione risulti diverso rispetto a quello comunicato nelle precedenti raccolte, lo stesso dovrà essere variato nella maschera "**Stato di lavorazione località**" presente nella sezione "**Dati di Società**".

Come descritto nel paragrafo 3.1, è disponibile la funzionalità che consente di selezionare le località (tramite il bottone: SELEZIONA LOCALITÀ) per le quali, con riferimento ai dati di quota parte dichiarati in anni solari precedenti, è necessario apportare delle modifiche.

5.3.5.1 Modalità di compilazione

Per poter compilare correttamente la maschera, è necessario rispettare i seguenti controlli:

- Tutti i campi sono obbligatori.
- Tutti i campi devono essere maggiori o uguali a zero.
- Tutti i campi devono avere al massimo 2 decimali.

Tariffe di riferimento provvisorie per l'anno 2019 e tariffe di riferimento definitive per l'anno 2018 per le località sorte dopo il 15 ottobre 2018 e fino al 31 dicembre 2018, per le località in avviamento e acquisizione/modifica dei valori riferiti ai cespiti di proprietà del distributore soggetti a trasferimento a titolo oneroso per tutte le località

- Il campo “**Quota gestore**” deve essere minore o uguale al rispettivo “**Intero perimetro**”.
- Il campo “**Quota comunale**” non è editabile e riporta la differenza tra i rispettivi “**Intero perimetro**” e “**Quota gestore**”.

5.3.6 Sezione III bis – Stratificazione Contributi per Riclassifiche

Per le **località nuove** e le **località trasformate** va compilata la presente sezione nei seguenti casi:

- contributi riferiti a riclassifiche di infrastrutture di distribuzione in infrastrutture di trasporto;
- riporto di stratificazioni di contributi riferiti a riclassifiche originariamente attribuite a località estinte (esempio: per separazione impianto di distribuzione) o a località sulle quali sono stati dichiarati i dati anche delle località che passano da non rilevanti a rilevanti ai fini tariffari successivamente al 15 ottobre 2018. In questo caso il valore da riportare deve essere attribuito in coerenza con quello già dichiarato nella medesima sezione “contributi per riclassifiche” nelle precedenti raccolte dati (sarà cura dell’impresa distributrice richiedere nell’ambito della raccolta l’abilitazione alla modifica per la località sulla quale sono stati dichiarati i dati nelle precedenti raccolte).

Il valore dei contributi da associare ai cespiti oggetto della riclassificazione è determinato proporzionalmente al valore dei medesimi cespiti riclassificati.

Qualora si intendano dichiarare valori NON nulli di stratificazione dei contributi per riclassifiche, è necessario che siano state dichiarate riclassifiche per i corrispondenti cespiti, e che tali valori siano stati **precedentemente** salvati nella maschera Riclassifiche.

ATTENZIONE: a partire dall’anno 2014 i valori relativi a “Condotte sostituite (art. 45/3 RTDG)” e “Ammodernamento sistemi odorizzazioni (art. 45/3 RTDG)” dovranno essere riportati rispettivamente nelle colonne “Condotte stradali” e “Impianti principali”, non essendo più previste forme di incentivazione con riferimento a tali tipologie di cespiti.

Tariffe di riferimento provvisorie per l’anno 2019 e tariffe di riferimento definitive per l’anno 2018 per le località sorte dopo il 15 ottobre 2018 e fino al 31 dicembre 2018, per le località in avviamento e acquisizione/modifica dei valori riferiti ai cespiti di proprietà del distributore soggetti a trasferimento a titolo oneroso per tutte le località

Per tutte le località con stato diverso da **Verificato con l'Ente concedente**, con riferimento ai cespiti di proprietà del gestore uscente soggetti a trasferimento a titolo oneroso al gestore subentrante, compresi i casi previsti dall'articolo 5, comma 14, lettera a, del decreto n. 226/11, è possibile modificare i dati già comunicati nelle precedenti raccolte dati.

In particolare, i valori riferiti alla quota di proprietà dell'impresa distributrice dovranno risultare di importo inferiore o uguale rispetto a quelli comunicati per il calcolo delle tariffe.

Per gli anni precedenti al 2017 è necessario utilizzare il *link* "**Rettifica dati inseriti in precedenza**" che consente di accedere ad una *form* dove deve essere selezionato l'anno solare oggetto delle modifiche.

Si ricorda infine che nel caso in cui lo stato di lavorazione risulti diverso rispetto a quello comunicato nelle precedenti raccolte, lo stesso dovrà essere variato nella maschera "**Stato di lavorazione località**" presente nella sezione "**Dati di Società**".

Come descritto nel paragrafo 3.1, è disponibile la funzionalità che consente di selezionare le località (tramite il bottone: SELEZIONA LOCALITÀ) per le quali, con riferimento ai dati di quota parte dichiarati in anni solari precedenti, è necessario apportare delle modifiche.

5.3.6.1 Modalità di compilazione

Per poter compilare correttamente la maschera, è necessario rispettare i seguenti controlli:

- Tutti i campi sono obbligatori.
- Tutti i campi devono essere maggiori o uguali a zero.
- Tutti i campi devono avere al massimo 2 decimali.
- Il campo "**Quota gestore**" deve essere minore o uguale al rispettivo "**Intero perimetro**".
- Il campo "**Quota comunale**" non è editabile e riporta la differenza tra i rispettivi "**Intero perimetro**" e "**Quota gestore**".

Tariffe di riferimento provvisorie per l'anno 2019 e tariffe di riferimento definitive per l'anno 2018 per le località sorte dopo il 15 ottobre 2018 e fino al 31 dicembre 2018, per le località in avviamento e acquisizione/modifica dei valori riferiti ai cespiti di proprietà del distributore soggetti a trasferimento a titolo oneroso per tutte le località

5.3.7 Sezione IV – Dismissioni

Per le **località nuove** e le **località trasformate** va compilata la presente sezione nei seguenti casi:

- siano stati radiati e/o dismessi cespiti;
- riporto di stratificazioni di dismissioni originariamente attribuite a località estinte (esempio: per separazione impianto di distribuzione) o a località sulle quali sono stati dichiarati i dati anche delle località che passano da non rilevanti a rilevanti ai fini tariffari successivamente al 15 ottobre 2018. In questo caso il valore da riportare deve essere attribuito in coerenza con quello già dichiarato nella medesima sezione “dismissioni” nelle precedenti raccolte dati (sarà cura dell’impresa distributrice richiedere nell’ambito della raccolta l’abilitazione alla modifica per la località sulla quale sono stati dichiarati i dati nelle precedenti raccolte).

Per “dismissione” si intende il caso di alienazione o dismissione anticipata dei cespiti rispetto alla vita utile rilevante a fini regolatori.

ATTENZIONE: a partire dall’anno 2014 i valori relativi a “Condotte sostituite (art. 45/3 RTDG)” e “Ammodernamento sistemi odorizzazioni (art. 45/3 RTDG)” dovranno essere riportati rispettivamente nelle colonne “Condotte stradali” e “Impianti principali”, non essendo più previste forme di incentivazione con riferimento a tali tipologie di cespiti.

Per tutte le località con stato diverso da **Verificato con l’Ente concedente**, con riferimento ai cespiti di proprietà del gestore uscente soggetti a trasferimento a titolo oneroso al gestore subentrante, compresi i casi previsti dall’articolo 5, comma 14, lettera a, del decreto n. 226/11, è possibile modificare i dati già comunicati nelle precedenti raccolte dati.

In particolare, i valori riferiti alla quota di proprietà dell’impresa distributrice dovranno risultare di importo inferiore o uguale rispetto a quelli comunicati per il calcolo delle tariffe.

Per gli anni precedenti al 2017 è necessario utilizzare il *link* “**Rettifica dati inseriti in precedenza**” che consente di accedere ad una *form* dove deve essere selezionato l’anno solare oggetto delle modifiche.

Tariffe di riferimento provvisorie per l’anno 2019 e tariffe di riferimento definitive per l’anno 2018 per le località sorte dopo il 15 ottobre 2018 e fino al 31 dicembre 2018, per le località in avviamento e acquisizione/modifica dei valori riferiti ai cespiti di proprietà del distributore soggetti a trasferimento a titolo oneroso per tutte le località

Si ricorda infine che nel caso in cui lo stato di lavorazione risulti diverso rispetto a quello comunicato nelle precedenti raccolte, lo stesso dovrà essere variato nella maschera “**Stato di lavorazione località**” presente nella sezione “**Dati di Società**”.

Come descritto nel paragrafo 3.1, è disponibile la funzionalità che consente di selezionare le località (tramite il bottone: SELEZIONA LOCALITÀ) per le quali, con riferimento ai dati di quota parte dichiarati in anni solari precedenti, è necessario apportare delle modifiche.

5.3.7.1 Modalità di compilazione

Per poter compilare correttamente la maschera, è necessario rispettare i seguenti controlli:

- Tutti i campi sono obbligatori.
- Tutti i campi devono essere maggiori o uguali a zero.
- Tutti i campi devono avere al massimo 2 decimali.
- Il campo “**Quota gestore**” deve essere minore o uguale al rispettivo “**Intero perimetro**”.
- Il campo “**Quota comunale**” non è editabile e riporta la differenza tra i rispettivi “**Intero perimetro**” e “**Quota gestore**”.

5.3.8 Sezione IV bis – Stratificazione contributi per Dismissioni

Per le **località nuove** e le **località trasformate** va compilata la presente sezione nei seguenti casi:

- contributi riferiti a dismissioni;

Tariffe di riferimento provvisorie per l'anno 2019 e tariffe di riferimento definitive per l'anno 2018 per le località sorte dopo il 15 ottobre 2018 e fino al 31 dicembre 2018, per le località in avviamento e acquisizione/modifica dei valori riferiti ai cespiti di proprietà del distributore soggetti a trasferimento a titolo oneroso per tutte le località

- riporto di stratificazioni di contributi riferiti a dismissioni originariamente attribuite a località estinte (esempio: per separazione impianto di distribuzione) o a località sulle quali sono stati dichiarati i dati anche delle località che passano da non rilevanti a rilevanti ai fini tariffari successivamente al 15 ottobre 2018. In questo caso il valore da riportare deve essere attribuito in coerenza con quello già dichiarato nella medesima sezione “contributi per dismissioni” nelle precedenti raccolte dati (sarà cura dell’impresa distributrice richiedere nell’ambito della raccolta l’abilitazione alla modifica per la località sulla quale sono stati dichiarati i dati nelle precedenti raccolte).

Nei casi di cessione ad altro soggetto di cespiti in esercizio, alla riduzione del costo storico è associata anche una riduzione dei contributi, determinata in proporzione al valore dei cespiti oggetto di cessione.

Solo in tali casi, di cessione ad altro soggetto di cespiti in esercizio, con riferimento alle singole località interessate, si devono indicare i valori dei contributi in coerenza con quelli già comunicati nelle precedenti raccolte dati.

Qualora si intendano dichiarare valori NON nulli di stratificazione dei contributi per dismissioni, è necessario che siano state dichiarate dismissioni per i corrispondenti cespiti, e che tali valori siano stati **precedentemente** salvati nella maschera Dismissioni.

ATTENZIONE: a partire dall’anno 2014 i valori relativi a “Condotte sostituite (art. 45/3 RTDG)” e “Ammodernamento sistemi odorizzazioni (art. 45/3 RTDG)” dovranno essere riportati rispettivamente nelle colonne “Condotte stradali” e “Impianti principali”, non essendo più previste forme di incentivazione con riferimento a tali tipologie di cespiti.

Per tutte le località con stato diverso da **Verificato con l’Ente concedente**, con riferimento ai cespiti di proprietà del gestore uscente soggetti a trasferimento a titolo oneroso al gestore subentrante, compresi i casi previsti dall’articolo 5, comma 14, lettera a, del decreto n. 226/11, è possibile modificare i dati già comunicati nelle precedenti raccolte dati.

In particolare, i valori riferiti alla quota di proprietà dell’impresa distributrice dovranno risultare di importo inferiore o uguale rispetto a quelli comunicati per il calcolo delle tariffe.

Tariffe di riferimento provvisorie per l’anno 2019 e tariffe di riferimento definitive per l’anno 2018 per le località sorte dopo il 15 ottobre 2018 e fino al 31 dicembre 2018, per le località in avviamento e acquisizione/modifica dei valori riferiti ai cespiti di proprietà del distributore soggetti a trasferimento a titolo oneroso per tutte le località

Per gli anni precedenti al 2017 è necessario utilizzare il *link* “**Rettifica dati inseriti in precedenza**” che consente di accedere ad una *form* dove deve essere selezionato l’anno solare oggetto delle modifiche.

Si ricorda infine che nel caso in cui lo stato di lavorazione risulti diverso rispetto a quello comunicato nelle precedenti raccolte, lo stesso dovrà essere variato nella maschera “**Stato di lavorazione località**” presente nella sezione “**Dati di Società**”.

Come descritto nel paragrafo 3.1, è disponibile la funzionalità che consente di selezionare le località (tramite il bottone: SELEZIONA LOCALITÀ) per le quali, con riferimento ai dati di quota parte dichiarati in anni solari precedenti, è necessario apportare delle modifiche.

5.3.8.1 Modalità di compilazione

Per poter compilare correttamente la maschera, è necessario rispettare i seguenti controlli:

- Tutti i campi sono obbligatori.
- Tutti i campi devono essere maggiori o uguali a zero.
- Tutti i campi devono avere al massimo 2 decimali.
- Il campo “**Quota gestore**” deve essere minore o uguale al rispettivo “**Intero perimetro**”.
- Il campo “**Quota comunale**” non è editabile e riporta la differenza tra i rispettivi “**Intero perimetro**” e “**Quota gestore**”.

Tariffe di riferimento provvisorie per l’anno 2019 e tariffe di riferimento definitive per l’anno 2018 per le località sorte dopo il 15 ottobre 2018 e fino al 31 dicembre 2018, per le località in avviamento e acquisizione/modifica dei valori riferiti ai cespiti di proprietà del distributore soggetti a trasferimento a titolo oneroso per tutte le località

5.4 Attività di misura

5.4.1 Sezione I – Risultati fisici

La presente sezione deve essere compilata solo per le **località trasformate**. Per le **località nuove** e le **località in avviamento** la presente sezione non deve essere compilata.

Il valore da riportare deve risultare coerente con quello già dichiarato nelle precedenti raccolte per le località estinte o, nei casi di passaggio di località da non rilevante a rilevante ai fini tariffari, si dovrà procedere alla ripartizione dei dati fisici (sarà cura dell'impresa distributrice richiedere nell'ambito della raccolta l'abilitazione alla modifica per la località sulla quale sono stati dichiarati i dati nelle precedenti raccolte).

5.4.1.1 Modalità di compilazione

Per poter compilare correttamente la maschera, è necessario rispettare i seguenti controlli:

- Tutti i campi sono obbligatori.
- Tutti i campi devono essere maggiori o uguali a zero.
- Tutti i campi devono essere interi.

5.4.2 Sezione II – Costo Storico

Per le **località nuove** e le **località trasformate** l'impresa distributrice dovrà riportare la stratificazione storica degli incrementi patrimoniali. Il valore da riportare deve risultare coerente con quello già dichiarato nelle precedenti raccolte per le località estinte o, nei casi di passaggio di località da non rilevante a rilevante ai fini tariffari, si dovrà procedere alla ripartizione dei dati economici (sarà cura dell'impresa distributrice richiedere nell'ambito della raccolta l'abilitazione alla modifica per la località sulla quale sono stati dichiarati i dati nelle precedenti raccolte).

Devono essere compilate le seguenti due sottosezioni:

- Cespiti per categoria;
- Cespiti per classe di gruppo di misura.

Tariffe di riferimento provvisorie per l'anno 2019 e tariffe di riferimento definitive per l'anno 2018 per le località sorte dopo il 15 ottobre 2018 e fino al 31 dicembre 2018, per le località in avviamento e acquisizione/modifica dei valori riferiti ai cespiti di proprietà del distributore soggetti a trasferimento a titolo oneroso per tutte le località

Per le località nuove e le località trasformate l'impresa distributrice dovrà riportare la stratificazione storica degli incrementi patrimoniali (fino all'anno 2011 incluso si utilizza la sottosezione "Cespiti per categoria", dall'anno 2012 si utilizza la sottosezione "Cespiti per classe di gruppo di misura").

Nel dettaglio, nella sottosezione "Cespiti per categoria" dovranno essere inseriti:

- i valori relativi alla categoria di cespiti "**Misuratori impianti RE.MI. (tradizionali ed elettronici)**";
- i valori relativi alla categoria di cespiti "**Concentratori**".

Invece nella sottosezione "Cespiti per classe di gruppo di misura" dovranno essere inseriti:

- i valori relativi alle classi di misuratori appartenenti alla categoria "Misuratori elettronici integrati conformi alle Direttive misura gas²", esclusi i misuratori tradizionali resi elettronici a seguito dell'installazione dell'add on;
- i valori relativi alle classi di misuratori, raggruppate in " $G4 \leq Misuratore \leq G6$ " e " $>G6$ ", appartenenti alla categoria "**Misuratori tradizionali non conformi alle Direttive misura gas**", inclusi quelli su cui è stato installato l'add on;
- i valori relativi agli *add on* installati raggruppati in " $G6 < Misuratore \leq G40$ " e " $>G40$ ".

Al fine di evitare duplicazioni nel riconoscimento dei costi, nella colonna " $>G6$ " va inserito il costo del solo misuratore, mentre il costo dell'*add on* va inserito nella colonna relativa agli *Add on* sulla base dei due raggruppamenti, " $G6 < Misuratore \leq G40$ " e " $>G40$ ".

² Direttive per la messa in servizio dei gruppi di misura del gas.

Tariffe di riferimento provvisorie per l'anno 2019 e tariffe di riferimento definitive per l'anno 2018 per le località sorte dopo il 15 ottobre 2018 e fino al 31 dicembre 2018, per le località in avviamento e acquisizione/modifica dei valori riferiti ai cespiti di proprietà del distributore soggetti a trasferimento a titolo oneroso per tutte le località

Per tutte le località con stato diverso da **Verificato con l'Ente concedente**, con riferimento ai cespiti di proprietà del gestore uscente soggetti a trasferimento a titolo oneroso al gestore subentrante, compresi i casi previsti dall'articolo 5, comma 14, lettera a, del decreto n. 226/11, è possibile modificare i dati già comunicati nelle precedenti raccolte dati.

In particolare, i valori riferiti alla quota di proprietà dell'impresa distributrice dovranno risultare di importo inferiore o uguale rispetto ai dati comunicati per il calcolo delle tariffe.

Si ricorda infine che nel caso in cui lo stato di lavorazione risulti diverso rispetto a quello comunicato nelle precedenti raccolte, lo stesso dovrà essere variato nella sezione **“Stato di lavorazione località”** presente nei **“Dati di Società”**.

5.4.2.1 Modalità di compilazione

Per poter compilare correttamente la maschera, è necessario rispettare i seguenti controlli:

- Tutti i campi sono obbligatori.
- Tutti i campi devono essere maggiori o uguali a zero.
- Tutti i campi devono avere al massimo 2 decimali.
- Il campo **“Quota gestore”** deve essere minore o uguale al rispettivo **“Intero perimetro”**.
- Il campo **“Quota comunale”** non è editabile e riporta la differenza tra i rispettivi **“Intero perimetro”** e **“Quota gestore”**.

5.4.3 Sezione II - Riclassificazione reti di trasporto

La presente sezione non è compilabile nell'ambito della presente raccolta dati.

Tariffe di riferimento provvisorie per l'anno 2019 e tariffe di riferimento definitive per l'anno 2018 per le località sorte dopo il 15 ottobre 2018 e fino al 31 dicembre 2018, per le località in avviamento e acquisizione/modifica dei valori riferiti ai cespiti di proprietà del distributore soggetti a trasferimento a titolo oneroso per tutte le località

5.4.4 Sezione II bis – Stratificazione contributi

Per le **località nuove** e le **località trasformate** l'impresa distributrice dovrà riportare la stratificazione storica dei contributi. Il valore da riportare deve risultare coerente con quello già dichiarato nelle precedenti raccolte per le località estinte o, nei casi di passaggio di località da non rilevante a rilevante ai fini tariffari, si dovrà procedere alla ripartizione dei contributi (sarà cura dell'impresa distributrice richiedere nell'ambito della raccolta l'abilitazione alla modifica per la località sulla quale sono stati dichiarati i dati nelle precedenti raccolte).

Devono essere compilate le seguenti due sottosezioni:

- Cespiti per categoria;
- Cespiti per classe di gruppo di misura.

Per le località nuove e le località trasformate l'impresa distributrice dovrà riportare la stratificazione storica dei contributi incassati (fino all'anno 2011 incluso si utilizza la sottosezione "Cespiti per categoria", dall'anno 2012 si utilizza la sottosezione "Cespiti per classe di gruppo di misura"); nei casi di separazione/unione il valore da riportare deve risultare coerente con quello già dichiarato nelle precedenti raccolte per le località estinte.

Nel dettaglio, nella sottosezione "Cespiti per categoria" dovranno essere inseriti:

- il valore dei contributi relativi alla categoria di cespiti "**Misuratori impianti RE.MI. (tradizionali ed elettronici)**";
- il valore dei contributi relativi alla categoria di cespiti "**Concentratori**".

Invece nella sottosezione "Cespiti per classe di gruppo di misura" dovranno essere inseriti:

- il valore dei contributi relativi alle classi di misuratori appartenenti alla categoria "**Misuratori elettronici integrati conformi alle Direttive misura gas³**", esclusi i misuratori tradizionali resi elettronici a seguito dell'installazione dell'add on;

³ Direttive per la messa in servizio dei gruppi di misura del gas.

Tariffe di riferimento provvisorie per l'anno 2019 e tariffe di riferimento definitive per l'anno 2018 per le località sorte dopo il 15 ottobre 2018 e fino al 31 dicembre 2018, per le località in avviamento e acquisizione/modifica dei valori riferiti ai cespiti di proprietà del distributore soggetti a trasferimento a titolo oneroso per tutte le località

- il valore dei contributi relativi alle classi di misuratori, raggruppate in “ $G4 \leq \text{Misuratore} \leq G6$ ” e “ $>G6$ ”, appartenenti alla categoria “**Misuratori tradizionali non conformi alle Direttive misura gas⁴**”, inclusi quelli su cui è stato installato l’add on;
- il valore dei contributi relativi agli *add on* installati raggruppati in “ $G6 < \text{Misuratore} \leq G40$ ” e “ $>G40$ ”.

Per tutte le località con stato diverso da **Verificato con l’Ente concedente**, con riferimento ai cespiti di proprietà del gestore uscente soggetti a trasferimento a titolo oneroso al gestore subentrante, compresi i casi previsti dall’articolo 5, comma 14, lettera a, del decreto n. 226/11, è possibile modificare i dati già comunicati nelle precedenti raccolte dati.

In particolare, i valori riferiti alla quota di proprietà dell’impresa distributrice dovranno risultare di importo inferiore o uguale rispetto ai dati comunicati per il calcolo delle tariffe.

Si ricorda infine che nel caso in cui lo stato di lavorazione risulti diverso rispetto a quello comunicato nelle precedenti raccolte, lo stesso dovrà essere variato nella sezione “**Stato di lavorazione località**” presente nei “**Dati di Società**”.

5.4.4.1 Modalità di compilazione

Per poter compilare correttamente la maschera, è necessario rispettare i seguenti controlli:

- Tutti i campi sono obbligatori.
- Tutti i campi devono essere maggiori o uguali a zero.
- Tutti i campi devono avere al massimo 2 decimali.
- Il campo “**Quota gestore**” deve essere minore o uguale al rispettivo “**Intero perimetro**”.
- Il campo “**Quota comunale**” non è editabile e riporta la differenza tra i rispettivi “**Intero perimetro**” e “**Quota gestore**”.

⁴ *Direttive per la messa in servizio dei gruppi di misura del gas.*

Tariffe di riferimento provvisorie per l’anno 2019 e tariffe di riferimento definitive per l’anno 2018 per le località sorte dopo il 15 ottobre 2018 e fino al 31 dicembre 2018, per le località in avviamento e acquisizione/modifica dei valori riferiti ai cespiti di proprietà del distributore soggetti a trasferimento a titolo oneroso per tutte le località

5.4.5 Sezione III – Riclassifiche

Per le **località nuove** e le **località trasformate** va compilata la presente sezione nei seguenti casi:

- riclassificazioni di infrastrutture di distribuzione in infrastrutture di trasporto;
- riporto di stratificazioni di riclassifiche originariamente attribuite a località estinte (esempio: per separazione impianto di distribuzione) o a località sulle quali sono stati dichiarati i dati anche delle località che passano da non rilevanti a rilevanti ai fini tariffari successivamente al 15 ottobre 2018. In questo caso il valore da riportare deve essere attribuito in coerenza con quello già dichiarato nella medesima sezione “riclassifiche” nelle precedenti raccolte dati (sarà cura dell'impresa distributrice richiedere nell'ambito della raccolta l'abilitazione alla modifica per la località sulla quale sono stati dichiarati i dati nelle precedenti raccolte).

Con riferimento alle modalità di compilazione valgono le regole indicate nella “Sezione II - Costo storico” (cfr. paragrafo 5.4.2).

Per tutte le località con stato diverso da **Verificato con l'Ente concedente**, con riferimento ai cespiti di proprietà del gestore uscente soggetti a trasferimento a titolo oneroso al gestore subentrante, compresi i casi previsti dall'articolo 5, comma 14, lettera a, del decreto n. 226/11, è possibile modificare i dati già comunicati nelle precedenti raccolte dati.

In particolare, i valori riferiti alla quota di proprietà dell'impresa distributrice dovranno risultare di importo inferiore o uguale rispetto a quelli comunicati per il calcolo delle tariffe.

Per gli anni precedenti al 2017 è necessario utilizzare il *link* “*Rettifica dati inseriti in precedenza*” che consente di accedere ad una *form* dove deve essere selezionato l'anno solare oggetto delle modifiche.

Si ricorda infine che nel caso in cui lo stato di lavorazione risulti diverso rispetto a quello comunicato nelle precedenti raccolte, lo stesso dovrà essere variato nella maschera “**Stato di lavorazione località**” presente nella sezione “**Dati di Società**”.

Tariffe di riferimento provvisorie per l'anno 2019 e tariffe di riferimento definitive per l'anno 2018 per le località sorte dopo il 15 ottobre 2018 e fino al 31 dicembre 2018, per le località in avviamento e acquisizione/modifica dei valori riferiti ai cespiti di proprietà del distributore soggetti a trasferimento a titolo oneroso per tutte le località

Come descritto nel paragrafo 3.1, è disponibile la funzionalità che consente di selezionare le località (tramite il bottone: SELEZIONA LOCALITÀ) per le quali, con riferimento ai dati di quota parte dichiarati in anni solari precedenti, è necessario apportare delle modifiche.

5.4.5.1 Modalità di compilazione

Per poter compilare correttamente la maschera, è necessario rispettare i seguenti controlli:

- Tutti i campi sono obbligatori.
- Tutti i campi devono essere maggiori o uguali a zero.
- Tutti i campi devono avere al massimo 2 decimali.
- Il campo **“Quota gestore”** deve essere minore o uguale al rispettivo **“Intero perimetro”**.
- Il campo **“Quota comunale”** non è editabile e riporta la differenza tra i rispettivi **“Intero perimetro”** e **“Quota gestore”**.

5.4.6 Sezione III bis – Stratificazione Contributi per Riclassifiche

Per le **località nuove** e le **località trasformate** va compilata la presente sezione nei seguenti casi:

- contributi riferiti a riclassifiche di infrastrutture di distribuzione in infrastrutture di trasporto;
- riporto di stratificazioni di contributi riferiti a riclassifiche originariamente attribuite a località estinte (esempio: per separazione impianto di distribuzione) o a località sulle quali sono stati dichiarati i dati anche delle località che passano da non rilevanti a rilevanti ai fini tariffari successivamente al 15 ottobre 2018. In questo caso il valore da riportare deve essere attribuito in coerenza con quello già dichiarato nella medesima sezione “contributi per riclassifiche” nelle precedenti raccolte dati (sarà cura dell'impresa distributrice richiedere nell'ambito della raccolta l'abilitazione alla modifica per la località sulla quale sono stati dichiarati i dati nelle precedenti raccolte).

Tariffe di riferimento provvisorie per l'anno 2019 e tariffe di riferimento definitive per l'anno 2018 per le località sorte dopo il 15 ottobre 2018 e fino al 31 dicembre 2018, per le località in avviamento e acquisizione/modifica dei valori riferiti ai cespiti di proprietà del distributore soggetti a trasferimento a titolo oneroso per tutte le località

Il valore dei contributi da associare ai cespiti oggetto della riclassificazione è determinato proporzionalmente al valore dei medesimi cespiti riclassificati.

Qualora si intendano dichiarare valori **NON** nulli di stratificazione dei contributi per riclassifiche, è necessario che siano state dichiarate riclassifiche per i corrispondenti cespiti, e che tali valori siano stati **precedentemente** salvati nella maschera Riclassifiche.

Con riferimento alle modalità di compilazione valgono le regole indicate nella “*Sezione II bis - Stratificazione contributi*” (cfr. paragrafo 5.4.3).

Per tutte le località con stato diverso da **Verificato con l’Ente concedente**, con riferimento ai cespiti di proprietà del gestore uscente soggetti a trasferimento a titolo oneroso al gestore subentrante, compresi i casi previsti dall’articolo 5, comma 14, lettera a, del decreto n. 226/11, è possibile modificare i dati già comunicati nelle precedenti raccolte dati.

In particolare, i valori riferiti alla quota di proprietà dell’impresa distributrice dovranno risultare di importo inferiore o uguale rispetto a quelli comunicati per il calcolo delle tariffe.

Per gli anni precedenti al 2017 è necessario utilizzare il *link “Rettifica dati inseriti in precedenza”* che consente di accedere ad una *form* dove deve essere selezionato l’anno solare oggetto delle modifiche.

Si ricorda infine che nel caso in cui lo stato di lavorazione risulti diverso rispetto a quello comunicato nelle precedenti raccolte, lo stesso dovrà essere variato nella maschera “**Stato di lavorazione località**” presente nella sezione “**Dati di Società**”.

Come descritto nel paragrafo 3.1, è disponibile la funzionalità che consente di selezionare le località (tramite il bottone: SELEZIONA LOCALITÀ) per le quali, con riferimento ai dati di quota parte dichiarati in anni solari precedenti, è necessario apportare delle modifiche.

5.4.6.1 Modalità di compilazione

Per poter compilare correttamente la maschera, è necessario rispettare i seguenti controlli:

- Tutti i campi sono obbligatori.

Tariffe di riferimento provvisorie per l’anno 2019 e tariffe di riferimento definitive per l’anno 2018 per le località sorte dopo il 15 ottobre 2018 e fino al 31 dicembre 2018, per le località in avviamento e acquisizione/modifica dei valori riferiti ai cespiti di proprietà del distributore soggetti a trasferimento a titolo oneroso per tutte le località

- Tutti i campi devono essere maggiori o uguali a zero.
- Tutti i campi devono avere al massimo 2 decimali.
- Il campo “**Quota gestore**” deve essere minore o uguale al rispettivo “**Intero perimetro**”.
- Il campo “**Quota comunale**” non è editabile e riporta la differenza tra i rispettivi “**Intero perimetro**” e “**Quota gestore**”.

5.4.7 Sezione IV – Dismissioni

Per le **località nuove** e le **località trasformate** va compilata la presente sezione nei seguenti casi:

- siano stati radiati e/o dismessi cespiti;
- riporto di stratificazioni di dismissioni originariamente attribuite a località estinte (esempio: per separazione impianto di distribuzione) o a località sulle quali sono stati dichiarati i dati anche delle località che passano da non rilevanti a rilevanti ai fini tariffari successivamente al 15 ottobre 2018. In questo caso il valore da riportare deve essere attribuito in coerenza con quello già dichiarato nella medesima sezione “dismissioni” nelle precedenti raccolte dati (sarà cura dell'impresa distributrice richiedere nell'ambito della raccolta l'abilitazione alla modifica per la località sulla quale sono stati dichiarati i dati nelle precedenti raccolte).

Per “**dismissione**” si intende il caso di alienazione o dismissione anticipata dei cespiti rispetto alla vita utile rilevante a fini regolatori.

Pertanto, con riferimento alla singola località, per ciascun anno e per ciascun cespite alienato o dismesso anticipatamente, si devono indicare i valori del costo storico in coerenza con quelli già comunicati nelle precedenti raccolte dati **e secondo le disposizioni di cui all'articolo 57, comma 1, della RTDG.**

Tariffe di riferimento provvisorie per l'anno 2019 e tariffe di riferimento definitive per l'anno 2018 per le località sorte dopo il 15 ottobre 2018 e fino al 31 dicembre 2018, per le località in avviamento e acquisizione/modifica dei valori riferiti ai cespiti di proprietà del distributore soggetti a trasferimento a titolo oneroso per tutte le località

Nelle colonne sottostanti all'etichetta "**Mis.conv. sostituiti da mis.ele.**" presente nella maschera di input, si deve riportare il *di cui* del valore delle dismissioni relativi a misuratori convenzionali alienati o dismessi a seguito di sostituzione con misuratori elettronici ai sensi delle disposizioni previste dall'articolo 57 della RTDG. Sono incluse le dismissioni a seguito di sostituzione con misuratori tradizionali con emettitore di impulsi sui quali viene installato l'*add on* (in quest'ultimo caso la sostituzione dovrà riguardare esclusivamente misuratori tradizionali senza emettitore di impulsi).

Con riferimento ai gruppi di misura di classe "**≤ G6**" si ricorda che i valori devono essere dichiarati in coerenza con le disposizioni previste dall'articolo 57, comma 2, della RTDG.

Con riferimento alle modalità di compilazione valgono le regole indicate nella "**Sezione II - Costo storico**" (cfr. paragrafo 5.4.2).

Per tutte le località con stato diverso da **Verificato con l'Ente concedente**, con riferimento ai cespiti di proprietà del gestore uscente soggetti a trasferimento a titolo oneroso al gestore subentrante, compresi i casi previsti dall'articolo 5, comma 14, lettera a, del decreto n. 226/11, è possibile modificare i dati già comunicati nelle precedenti raccolte dati.

In particolare, i valori riferiti alla quota di proprietà dell'impresa distributrice dovranno risultare di importo inferiore o uguale rispetto a quelli comunicati per il calcolo delle tariffe.

Per gli anni precedenti al 2017 è necessario utilizzare il *link* "**Rettifica dati inseriti in precedenza**" che consente di accedere ad una *form* dove deve essere selezionato l'anno solare oggetto delle modifiche.

Si ricorda infine che nel caso in cui lo stato di lavorazione risulti diverso rispetto a quello comunicato nelle precedenti raccolte, lo stesso dovrà essere variato nella maschera "**Stato di lavorazione località**" presente nella sezione "**Dati di Società**".

Come descritto nel paragrafo 3.1, è disponibile la funzionalità che consente di selezionare le località (tramite il bottone: SELEZIONA LOCALITÀ) per le quali, con riferimento ai dati di quota parte dichiarati in anni solari precedenti, è necessario apportare delle modifiche.

Tariffe di riferimento provvisorie per l'anno 2019 e tariffe di riferimento definitive per l'anno 2018 per le località sorte dopo il 15 ottobre 2018 e fino al 31 dicembre 2018, per le località in avviamento e acquisizione/modifica dei valori riferiti ai cespiti di proprietà del distributore soggetti a trasferimento a titolo oneroso per tutte le località

5.4.7.1 Modalità di compilazione

Per poter compilare correttamente la maschera, è necessario rispettare i seguenti controlli:

- Tutti i campi sono obbligatori.
- Tutti i campi devono essere maggiori o uguali a zero.
- Tutti i campi devono avere al massimo 2 decimali.
- Il campo **“Quota gestore”** deve essere minore o uguale al rispettivo **“Intero perimetro”**.
- Il campo **“Quota comunale”** non è editabile e riporta la differenza tra i rispettivi **“Intero perimetro”** e **“Quota gestore”**.

5.4.8 Sezione IV bis – Stratificazione contributi per Dismissioni

Per le **località nuove** e le **località trasformate** va compilata la presente sezione nei seguenti casi:

- contributi riferiti a dismissioni;
- riporto di stratificazioni di contributi riferiti a dismissioni originariamente attribuite a località estinte (esempio: per separazione impianto di distribuzione) o a località sulle quali sono stati dichiarati i dati anche delle località che passano da non rilevanti a rilevanti ai fini tariffari successivamente al 15 ottobre 2018. In questo caso il valore da riportare deve essere attribuito in coerenza con quello già dichiarato nella medesima sezione “contributi per dismissioni” nelle precedenti raccolte dati (sarà cura dell'impresa distributrice richiedere nell'ambito della raccolta l'abilitazione alla modifica per la località sulla quale sono stati dichiarati i dati nelle precedenti raccolte).

Nei casi di cessione ad altro soggetto di cespiti in esercizio, alla riduzione del costo storico è associata anche una riduzione dei contributi, determinata in proporzione al valore dei cespiti oggetto di cessione.

Tariffe di riferimento provvisorie per l'anno 2019 e tariffe di riferimento definitive per l'anno 2018 per le località sorte dopo il 15 ottobre 2018 e fino al 31 dicembre 2018, per le località in avviamento e acquisizione/modifica dei valori riferiti ai cespiti di proprietà del distributore soggetti a trasferimento a titolo oneroso per tutte le località

Solo in tali casi, di cessione ad altro soggetto di cespiti in esercizio, con riferimento alle singole località interessate, si devono indicare i valori dei contributi in coerenza con quelli già comunicati nelle precedenti raccolte dati.

Qualora si intendano dichiarare valori NON nulli di stratificazione dei contributi per dismissioni, è necessario che siano state dichiarate dismissioni per i corrispondenti cespiti, e che tali valori siano stati **precedentemente** salvati nella maschera dismissioni.

Con riferimento alle modalità di compilazione valgono le regole indicate nella “*Sezione II bis - Stratificazione contributi*” (cfr. paragrafo 5.4.3).

Per tutte le località con stato diverso da **Verificato con l’Ente concedente**, con riferimento ai cespiti di proprietà del gestore uscente soggetti a trasferimento a titolo oneroso al gestore subentrante, compresi i casi previsti dall’articolo 5, comma 14, lettera a, del decreto n. 226/11, è possibile modificare i dati già comunicati nelle precedenti raccolte dati.

In particolare, i valori riferiti alla quota di proprietà dell’impresa distributrice dovranno risultare di importo inferiore o uguale rispetto a quelli comunicati per il calcolo delle tariffe.

Per gli anni precedenti al 2017 è necessario utilizzare il *link* “*Rettifica dati inseriti in precedenza*” che consente di accedere ad una *form* dove deve essere selezionato l’anno solare oggetto delle modifiche.

Si ricorda infine che nel caso in cui lo stato di lavorazione risulti diverso rispetto a quello comunicato nelle precedenti raccolte, lo stesso dovrà essere variato nella maschera “**Stato di lavorazione località**” presente nella sezione “**Dati di Società**”.

Come descritto nel paragrafo 3.1, è disponibile la funzionalità che consente di selezionare le località (tramite il bottone: SELEZIONA LOCALITÀ) per le quali, con riferimento ai dati di quota parte dichiarati in anni solari precedenti, è necessario apportare delle modifiche.

5.4.8.1 Modalità di compilazione

Per poter compilare correttamente la maschera, è necessario rispettare i seguenti controlli:

- Tutti i campi sono obbligatori.

Tariffe di riferimento provvisorie per l’anno 2019 e tariffe di riferimento definitive per l’anno 2018 per le località sorte dopo il 15 ottobre 2018 e fino al 31 dicembre 2018, per le località in avviamento e acquisizione/modifica dei valori riferiti ai cespiti di proprietà del distributore soggetti a trasferimento a titolo oneroso per tutte le località

- Tutti i campi devono essere maggiori o uguali a zero.
- Tutti i campi devono avere al massimo 2 decimali.
- Il campo “**Quota gestore**” deve essere minore o uguale al rispettivo “**Intero perimetro**”.
- Il campo “**Quota comunale**” non è editabile e riporta la differenza tra i rispettivi “**Intero perimetro**” e “**Quota gestore**”.

Tariffe di riferimento provvisorie per l'anno 2019 e tariffe di riferimento definitive per l'anno 2018 per le località sorte dopo il 15 ottobre 2018 e fino al 31 dicembre 2018, per le località in avviamento e acquisizione/modifica dei valori riferiti ai cespiti di proprietà del distributore soggetti a trasferimento a titolo oneroso per tutte le località

5.5 Allegati

5.5.1 Invio certificazioni

INVIO CERTIFICAZIONI - ANNO 2017

Certificazioni da scaricare e inviare obbligatoriamente

RICHIESTA DI DETERMINAZIONE DELLA TARIFFA DI RIFERIMENTO
Deve essere firmato dal legale rappresentante dell'impresa distributrice (articolo 2 comma 1 della RTDG)

Nome: Allegato 1 RICHIESTA DI DETERMINAZIONE DELLA TARIFFA DI RIFERIMENTO.doc Data invio: 19-12-2018 

DICHIARAZIONE DI VERIDICITA' DEI DATI TRASMESSI.
È la dichiarazione di cui all'articolo 2 comma 4 della RTDG.

Nome: Allegato 2 DICHIARAZIONE DI VERIDICITA' DEI DATI TRASMESSI.doc Data invio: 19-12-2018 

DICHIARAZIONE RELATIVA AI DATI DI INVESTIMENTO A PRECONSUNTIVO

Nome: Allegato 3 DICHIARAZIONE RELATIVA AI DATI DI INVESTIMENTO A PRECONSUNTIVO.doc Data invio: 19-12-2018 

RICHIESTA DI DETERMINAZIONE DELLA TARIFFA DI RIFERIMENTO PER LE LOCALITÀ SORTE DOPO IL 15 OTTOBRE 2018

Nessun file selezionato. (sostituirà l'eventuale file precedentemente caricato)  [Download template](#)

Certificazione non ancora caricata

DICHIARAZIONE DI VERIDICITÀ DEI DATI TRASMESSI PER LE LOCALITÀ SORTE DOPO IL 15 OTTOBRE 2018

Nessun file selezionato. (sostituirà l'eventuale file precedentemente caricato)  [Download template](#)

Certificazione non ancora caricata

Figura 5.6: Sezione invio certificazioni

Le certificazioni che devono essere caricate sono quelle di seguito riportate nel presente documento (allegato 4 e allegato 5).

L'obbligo di caricamento vale solo per le imprese di distribuzione che gestiscono località nuove o località trasformate.

Nella pagina certificazioni sono anche visibili ma non modificabili le dichiarazioni già caricate nella precedente raccolta dati.

Tariffe di riferimento provvisorie per l'anno 2019 e tariffe di riferimento definitive per l'anno 2018 per le località sorte dopo il 15 ottobre 2018 e fino al 31 dicembre 2018, per le località in avviamento e acquisizione/modifica dei valori riferiti ai cespiti di proprietà del distributore soggetti a trasferimento a titolo oneroso per tutte le località

Per caricare i file occorre premere il bottone Sfoglia⁵, selezionare il file dal proprio disco fisso e confermare premendo il tasto Allega. L'operazione deve essere ripetuta per ciascuna delle dichiarazioni che si intendono caricare, ognuna delle quali deve essere contenuta in **un singolo file**. Una volta caricati i file desiderati, salvare prima di abbandonare la pagina. Affinché il salvataggio vada a buon fine è necessario che tutte le certificazioni obbligatorie siano state inviate.

Si raccomanda di caricare dei file separati per ciascuna delle dichiarazioni richieste, ognuno dei quali contenente le sole informazioni pertinenti.

⁵ Il nome e l'aspetto di questo bottone possono variare a seconda del browser utilizzato.

Tariffe di riferimento provvisorie per l'anno 2019 e tariffe di riferimento definitive per l'anno 2018 per le località sorte dopo il 15 ottobre 2018 e fino al 31 dicembre 2018, per le località in avviamento e acquisizione/modifica dei valori riferiti ai cespiti di proprietà del distributore soggetti a trasferimento a titolo oneroso per tutte le località

Allegato 4

Richiesta di determinazione della tariffa di riferimento per le località sorte dopo il 15 ottobre 2018 e per le località in avviamento

IL/LA SOTTOSCRITTO/A _____
NATO/A A _____
IL _____
RESIDENTE IN _____
VIA _____
IN QUALITÀ DI LEGALE RAPPRESENTANTE DELLA SOCIETÀ _____
AVENTE SEDE LEGALE IN _____ VIA _____
CODICE FISCALE _____ PARTITA IVA _____
TELEFAX _____ TELEFONO _____
INDIRIZZO E-MAIL _____

richiede a codesta Autorità

AI SENSI DELL'ARTICOLO 2, COMMA 1 DELL'ALLEGATO A ALLA DELIBERAZIONE 22 DICEMBRE 2016, 775/2016/R/GAS, DI DETERMINARE LA TARIFFA DI RIFERIMENTO, **PER LE LOCALITÀ SORTE SUCCESSIVAMENTE AL 15 OTTOBRE 2018 E FINO AL 31 DICEMBRE 2018 E PER LE LOCALITÀ IN AVVIAMENTO** PER LA SOCIETÀ SOPRA INDICATA.

AL RIGUARDO ALLEGA DICHIARAZIONE DI VERIDICITÀ RELATIVA ALL'INVIO DEI DATI ED INFORMAZIONI ED ALLA VERIDICITÀ DEGLI STESSI NELL'AMBITO DELLE DISPOSIZIONI PER LA REGOLAZIONE DELLE TARIFFE PER L'ATTIVITÀ DI DISTRIBUZIONE E MISURA DEL GAS DI CUI ALLA DELIBERAZIONE DELL'AUTORITÀ 22 DICEMBRE 2016, 775/2016/R/GAS.

DATA

IN FEDE

Tariffe di riferimento provvisorie per l'anno 2019 e tariffe di riferimento definitive per l'anno 2018 per le località sorte dopo il 15 ottobre 2018 e fino al 31 dicembre 2018, per le località in avviamento e acquisizione/modifica dei valori riferiti ai cespiti di proprietà del distributore soggetti a trasferimento a titolo oneroso per tutte le località

Allegato 5

Dichiarazione relativa all'invio dei dati ed informazioni ed alla veridicità degli stessi nell'ambito delle disposizioni per la regolazione delle tariffe per l'attività di distribuzione e misura del gas di cui alla deliberazione dell'Autorità 22 dicembre 2016, 775/2016/R/gas

IL/LA SOTTOSCRITTO/A _____
NATO/A A _____
IL _____
RESIDENTE IN _____
VIA _____
IN QUALITÀ DI LEGALE RAPPRESENTANTE DELLA SOCIETÀ _____
AVENTE SEDE LEGALE IN _____ **VIA** _____
CODICE FISCALE _____ **PARTITA IVA** _____
TELEFAX _____ **TELEFONO** _____
INDIRIZZO E-MAIL _____

DICHIARA CHE

- **CON RIFERIMENTO ALLE LOCALITÀ SORTE SUCCESSIVAMENTE AL 15 OTTOBRE 2018 E FINO AL 31 DICEMBRE 2018 E ALLE LOCALITÀ IN AVVIAMENTO, LE INFORMAZIONI E I DATI TRASMESSI PER LA DETERMINAZIONE DELLA TARIFFA DI RIFERIMENTO PROVVISORIA PER L'ANNO 2019 E PER LA DETERMINAZIONE DELLA TARIFFA DI RIFERIMENTO DEFINITIVA PER L'ANNO 2018 IN DATA _____ SONO COMPLETI E VERITIERI;**
- **CON RIFERIMENTO ALLE LOCALITÀ SORTE SUCCESSIVAMENTE AL 15 OTTOBRE 2018 E FINO AL 31 DICEMBRE 2018, LE INFORMAZIONI E I DATI DI NATURA PATRIMONIALE TRASMESSI PER LA DETERMINAZIONE DELLA TARIFFA DI RIFERIMENTO PROVVISORIA PER L'ANNO 2019 E PER LA DETERMINAZIONE DELLA TARIFFA DI RIFERIMENTO DEFINITIVA PER L'ANNO 2018 IN DATA _____ CORRISPONDONO CON I VALORI CONTENUTI NEI LIBRI CONTABILI DELL'IMPRESA E/O, SE APPLICABILE, DEL SOGGETTO PROPRIETARIO DEI CESPITI E CHE TALI DATI E INFORMAZIONI, LIMITATAMENTE AI CESPITI OGGETTO DI ACQUISIZIONE NEL CORSO DELL'ANNO 2018, CORRISPONDONO CON I VALORI CONTENUTI NEI LIBRI CONTABILI DEL SOGGETTO ACQUISITO.**

DATA

IN FEDE

Tariffe di riferimento provvisorie per l'anno 2019 e tariffe di riferimento definitive per l'anno 2018 per le località sorte dopo il 15 ottobre 2018 e fino al 31 dicembre 2018, per le località in avviamento e acquisizione/modifica dei valori riferiti ai cespiti di proprietà del distributore soggetti a trasferimento a titolo oneroso per tutte le località

6 Richiesta di informazioni

Per eventuali informazioni e supporto di tipo tecnico è possibile contattare il numero verde:



attivo dal lunedì al venerdì dalle 8.30 alle 13.00 e dalle 14.00 alle 18.30. In alternativa è disponibile l'indirizzo di posta elettronica: infoanagrafica@arera.it

L'eventuale rettifica dei dati già inviati in modo definitivo deve essere autorizzata dall'Autorità. L'esercente può iniziare l'operazione di richiesta di rettifica contattando il servizio clienti al numero e all'indirizzo e-mail sopra riportati.

Se l'Autorità deciderà di abilitare l'utente per questa operazione, gli verrà inviata una e-mail di notifica e comparirà, all'interno della raccolta, un bottone che consentirà all'utente di effettuare la richiesta all'Autorità. Nella richiesta deve essere specificata la motivazione della rettifica. Gli uffici dell'Autorità, valutata la motivazione, decideranno se autorizzare la modifica e l'utente sarà avvisato tramite e-mail.

Nelle mail è sempre necessario indicare ragione sociale e PIVA del soggetto per il quale si sta inviando la richiesta e un recapito telefonico del referente.

Tariffe di riferimento provvisorie per l'anno 2019 e tariffe di riferimento definitive per l'anno 2018 per le località sorte dopo il 15 ottobre 2018 e fino al 31 dicembre 2018, per le località in avviamento e acquisizione/modifica dei valori riferiti ai cespiti di proprietà del distributore soggetti a trasferimento a titolo oneroso per tutte le località