

Manuale d'uso:
Piattaforma informatica per l'acquisizione della
documentazione relativa all'analisi degli scostamenti
VIR-RAB aggregato d'ambito

Febbraio 2024

Indice

1	Accesso alla raccolta	3
2	Regole di compilazione	6
2.1	Compilazione	6
2.2	Maschera “Certificazione dell'Ente locale o del soggetto terzo certificatore sull'applicazione delle Linee guida 7 aprile 2014”	6
2.3	Maschera “Dichiarazione dell'Ente locale relativa al rispetto dei requisiti da parte del soggetto terzo certificatore”	7
2.4	Maschera “Dichiarazione relativa all'alienazione della rete di proprietà dell'ente locale” ...	9
2.5	Maschera “Maschera Dichiarazione della stazione appaltante sul rispetto delle condizioni di cui all'articolo 6, comma 2, della legge 118/22”	10
3	Rettifica dei dati	13
4	Richiesta di informazioni.....	14

1 Accesso alla raccolta

Per accedere alla raccolta “Piattaforma informatica per l'acquisizione della documentazione relativa all'analisi degli scostamenti VIR-RAB aggregato d'ambito” il primo passo da effettuare è autenticarsi inserendo i propri dati di accesso nell'apposita sezione del sito <https://rd.arera.it/raccolte-dati>.

L'accesso alla piattaforma informatica è consentito alla persona fisica che, per conto della medesima stazione appaltante, risulti autorizzata all'accesso all'area dedicata prevista dalla determinazione del Direttore della Direzione Infrastrutture, *Unbundling* e Certificazione dell'Autorità 14 marzo 2014, n. 5.

Dopo aver effettuato l'autenticazione, l'utente troverà una pagina che elenca le raccolte dati a cui è abilitato: tra queste troverà anche “Piattaforma informatica per l'acquisizione della documentazione relativa all'analisi degli scostamenti VIR-RAB aggregato d'ambito”.

Questa pagina (Figura 1.1) viene definita come “Indice delle raccolte”.

▪ [Piattaforma informatica per l'acquisizione della documentazione relativa all'analisi degli scostamenti VIR-RAB aggregato d'ambito](#)

Figura 1.1: indice delle raccolte

Selezionando il *link* relativo alla raccolta in questione, si accede alla pagina dello “Storico edizioni raccolta dati Piattaforma informatica per l'acquisizione della documentazione relativa all'analisi degli scostamenti VIR-RAB aggregato d'ambito”.

In questa pagina si trova il *link* per tornare all'indice delle raccolte dati (rettangolo rosso), oltre ad altre informazioni quali:

- l'edizione e il suo riferimento;
- il periodo di svolgimento della raccolta;
- lo stato della raccolta (Aperta o Chiusa);
- il *link* per accedere alla raccolta (rettangolo verde) rappresentato dall'icona che precede il riferimento dell'edizione o dallo stato della raccolta.

Indice raccolte	Anagrafiche	Pannello di controllo RACCOLTA
Storico edizioni raccolta dati Piattaforma informatica per l'acquisizione della documentazione relativa all'analisi degli scostamenti VIR-RAB aggregato d'ambito		
Edizione	Svolgimento raccolta	Stato
 Periodo dichiarazione	Dal 01/01/2023 al 31/12/2023	Aperta

Figura 1.2: storico della raccolta

Accedendo alla raccolta viene visualizzata la pagina “Pannello di controllo” (Figura 1.3), dove è presente l’elenco dei Comuni appartenenti agli ambiti identificati in fase di accreditamento della stazione appaltante ai fini dell’acquisizione dei dati RAB, secondo quanto previsto dalla determinazione del Direttore della Direzione Infrastrutture *Unbundling* e Certificazione dell’Autorità 14 marzo 2014, n. 5.

Nel pannello di controllo, come nel resto del sistema da qui in avanti, è di nuovo presente il bottone per poter tornare all’indice delle raccolte (rettangolo rosso) e in più diventa attivo il bottone che in qualsiasi momento permetterà all’utente di tornare al pannello di controllo (rettangolo verde).

Raccolta dati: **Piattaforma informatica per l'acquisizione della documentazione relativa all'analisi degli scostamenti VIR-RAB aggregato d'ambito - Periodo dichiarazione**

Indice raccolte Anagrafiche **Pannello di controllo RACCOLTA**

Elenco maschere da compilare

Manuale ?

CAMPO'BASSO	
Bonefro	COMPILA
Spinete	COMPILA
Tavenna	COMPILA
Termoli	COMPILA
Torella del Sannio	COMPILA
Toro	COMPILA
Trivento	COMPILA
Tufara	COMPILA
Ururi	COMPILA
Vinchiaturò	COMPILA
Dichiarazione relativa all'alienazione della rete di proprietà dell'ente locale	COMPILA
Dichiarazione della stazione appaltante sul rispetto delle condizioni di cui all'articolo 6, comma 2, della legge 118/22	COMPILA

Figura 1.3: pannello di controllo

2 Regole di compilazione

Per ogni Comune associato agli Ambiti sono presenti delle maschere da compilare, per poter compilare la maschera relativa all'Ambito, è necessario aver compilato tutte le maschere di tutti i Comuni associati ad esso.



2.1 Compilazione

Per accedere alla compilazione è necessario premere, dal pannello di controllo (Figura 1.3), il pulsante "COMPILA" situato in corrispondenza di ogni Comune (figura 3.1).



Figura 3.1: elenco maschere da compilare per Comune

Per accedere alla compilazione delle maschere è necessario premere l'apposita icona di compilazione che potrà assumere diverse forme:

- Il simbolo  indica che la maschera non è stata ancora compilata.
- Il simbolo  indica che la maschera è già stata compilata, resta comunque possibile modificare i dati.

2.2 Maschera "Certificazione dell'Ente locale o del soggetto terzo certificatore sull'applicazione delle Linee guida 7 aprile 2014"

La maschera deve essere compilata per singolo Comune, una volta premuta l'icona di compilazione dall'elenco delle maschere per comune (riquadro verde in figura 3.1), verrà mostrata la seguente schermata (figura 3.2).

CERTIFICAZIONE DELL'ENTE LOCALE O DEL SOGGETTO TERZO CERTIFICATORE SULL'APPLICAZIONE DELLE LINEE GUIDA 7 APRILE 2014

Il Sig./la Sig.ra in qualità di rappresentante pro tempore del Comune di Campobasso /ovvero di responsabile del procedimento/ ovvero soggetto terzo certificatore, consapevole delle responsabilità previste dal codice penale e dalle leggi speciali per le dichiarazioni mendaci, certifica che il valore di rimborso è stato determinato attraverso l'utilizzo delle previsioni metodologiche riportate nelle medesime Linee Guida 7 aprile 2014 per tutti gli aspetti del calcolo del valore di rimborso, non essendo stata applicata alcuna previsione derivante da documenti contrattuali o atti integrativi e nel rispetto di eventuali disposizioni di legge sulla durata delle vite utili dei cespiti.

Inoltre si certifica che (nel caso di modifica delle prescrizioni per l'esecuzione dei lavori stradali ai sensi dell'art. 8.2.3.1. delle Linee guida 7 aprile 2014) i Regolamenti Comunali sono entrati in vigore in data antecedente alla data di riferimento delle valutazioni.

Luogo: Data: 12/06/2023

Caricamento Allegato

Assicurarsi di caricare solo la versione firmata dell'ultimo file PDF generato

Nessun file selezionato.

Figura 3.2: maschera “Certificazione dell'Ente locale o del soggetto terzo certificatore sull'applicazione delle Linee guida 7 aprile 2014”

La maschera prevede il caricamento di un file pdf, precedentemente scaricato dalla maschera stessa, che deve essere firmato digitalmente. Per poter scaricare il documento è necessario compilare i seguenti dati:

- **Nome e cognome del rappresentante pro tempore**
- **Luogo di compilazione**

Tutti i campi sopra indicati sono obbligatori ai fini della generazione del pdf che dovrà essere ricaricato firmato digitalmente.

Una volta caricato il pdf firmato digitalmente la maschera risulterà compilata, resterà comunque possibile modificare quanto dichiarato.

2.3 Maschera “Dichiarazione dell'Ente locale relativa al rispetto dei requisiti da parte del soggetto terzo certificatore”

La maschera deve essere compilata per singolo Comune, una volta premuta l'icona di compilazione dall'elenco delle maschere per comune (riquadro blu in figura 3.1), verrà mostrata la seguente schermata (figura 3.3).

DICHIARAZIONE DELL'ENTE LOCALE RELATIVA AL RISPETTO DEI REQUISITI DA PARTE DEL SOGGETTO TERZO CERTIFICATORE

Il Sig./la Sig.ra in qualità di rappresentante pro tempore del Comune di Campobasso ovvero di responsabile del procedimento, consapevole delle responsabilità previste dal codice penale e dalle leggi speciali per le dichiarazioni mendaci, dichiara che il Comune di Campobasso ha individuato quale soggetto terzo certificatore:

- la stazione appaltante Provincia di Campobasso
- il seguente soggetto terzo certificatore: *Solo nel caso in cui il soggetto terzo certificatore sia diverso dalla stazione appaltante, aggiungere altresì la dichiarazione che segue.*

Dichiara, inoltre, che il soggetto terzo certificatore:

- dispone di adeguate e comprovate competenze professionali rispetto ai compiti connessi alla valutazione delle reti di distribuzione del gas;
- soddisfa i requisiti minimi di onorabilità di cui all'articolo 25, comma 4, dell'Allegato A della deliberazione 714/2022/R/GAS;
- soddisfa i requisiti minimi di indipendenza di cui all'articolo 25, comma 5, dell'Allegato A della deliberazione 714/2022/R/GAS.

Luogo: Data: 12/06/2023

Caricamento Allegato

Assicurarsi di caricare solo la versione firmata dell'ultimo file PDF generato

Nessun file selezionato.

Figura 3.3: maschera “Dichiarazione dell'Ente locale relativa al rispetto dei requisiti da parte del soggetto terzo certificatore”

La maschera prevede il caricamento di un file pdf, precedentemente scaricato dalla maschera stessa, che deve essere firmato digitalmente. Per poter scaricare il documento è necessario compilare i seguenti dati:

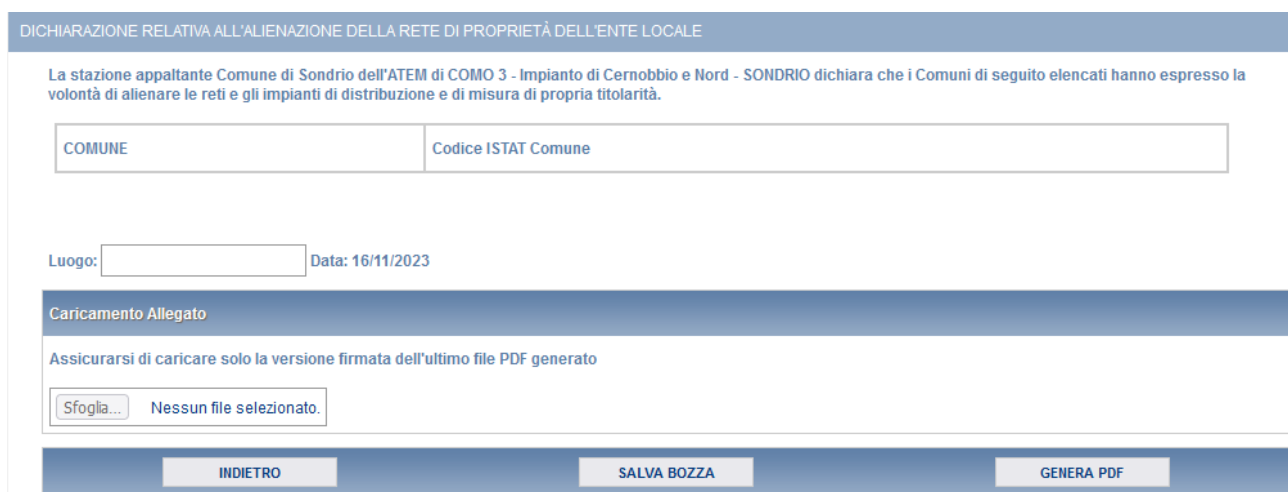
- **Nome e cognome del rappresentante pro tempore**
- **Soggetto terzo certificatore**, solo se diverso dalla stazione appaltante
- **Luogo di compilazione**

Tutti i campi sopra indicati, ad eccezione di “**Soggetto terzo certificatore**”, sono obbligatori ai fini della generazione del pdf che dovrà essere ricaricato firmato digitalmente.

Una volta caricato il pdf firmato digitalmente la maschera risulterà compilata, restando comunque possibile modificare quanto dichiarato.

2.4 Maschera “Dichiarazione relativa all'alienazione della rete di proprietà dell'ente locale”

Una volta premuto il pulsante “COMPILA” dal pannello di controllo, verrà mostrato l’elenco dei Comuni compilati associati all’ambito scelto (figura 3.4).



DICHIARAZIONE RELATIVA ALL'ALIENAZIONE DELLA RETE DI PROPRIETÀ DELL'ENTE LOCALE

La stazione appaltante Comune di Sondrio dell'ATEM di COMO 3 - Impianto di Cernobbio e Nord - SONDRIO dichiara che i Comuni di seguito elencati hanno espresso la volontà di alienare le reti e gli impianti di distribuzione e di misura di propria titolarità.

COMUNE	Codice ISTAT Comune
--------	---------------------

Luogo: Data: 16/11/2023

Caricamento Allegato

Assicurarsi di caricare solo la versione firmata dell'ultimo file PDF generato

Nessun file selezionato.

Figura 3.5: maschera “Dichiarazione relativa all'alienazione della rete di proprietà dell'ente locale”

La maschera prevede il caricamento di un file pdf, precedentemente scaricato dalla maschera stessa, che deve essere firmato digitalmente. Per poter scaricare il documento è necessario compilare il campo relativo al **Luogo di compilazione**.

Tutti i campi sopra indicati sono obbligatori ai fini della generazione del pdf che dovrà essere ricaricato firmato digitalmente, è possibile salvare parzialmente i dati inseriti attraverso il pulsante “SALVA BOZZA”.

2.5 Maschera “Dichiarazione della stazione appaltante sul rispetto delle condizioni di cui all’articolo 6, comma 2, della legge 118/22”

La maschera deve essere compilata per singolo ambito, una volta premuto il pulsante “COMPILA” dal pannello di controllo, verrà mostrato l’elenco dei Comuni compilati associati all’ambito scelto (figura 3.5).

DICHIARAZIONE DELLA STAZIONE APPALTANTE SUL RISPETTO DELLE CONDIZIONI DI CUI ALL'ARTICOLO 6, COMMA 2, DELLA LEGGE 118/22

La stazione appaltante Provincia di Campobasso dell'ATEM di CAMPO'BASSO con riferimento ai seguenti Comuni

dichiara:

- di aver acquisito la certificazione dell'Ente locale concedente o del soggetto terzo certificatore che attesta che il valore di rimborso è stato determinato applicando in via esclusiva le disposizioni contenute nelle Linee guida 7 aprile 2014, senza applicazione alcuna di previsioni derivanti da atti o convenzioni tra le parti e nel rispetto delle disposizioni di legge sulla durata delle vite utili dei cespiti.

COMUNE	Codice ISTAT Comune	Valore di VIR	Valore di RAB effettiva	Valore di RAB parametrica	Anno di riferimento valutazione scostamento VIR-RAB
Acquaviva Collecroce	070001	<input type="text" value="2,00"/>	<input type="text" value="3,00"/>	<input type="text" value="5,00"/>	<input type="text" value="2"/>
Baranello	070002	<input type="text" value="2,00"/>	<input type="text" value="3,00"/>	<input type="text" value="5,00"/>	<input type="text" value="2"/>
Bojano	070003	<input type="text"/>	<input type="text"/>	<input type="text"/>	<input type="text"/>
TOTALE					

- che lo scostamento del valore di rimborso e del valore delle immobilizzazioni nette, al netto dei contributi pubblici in conto capitale e dei contributi privati relativi ai cespiti di località, aggregato dell'ambito, tenuto conto della modalità di valorizzazione delle immobilizzazioni nette (RAB) rilevante ai fini del calcolo dello scostamento:
 - a. non risulti superiore alla percentuale del 10.0 per cento, nel caso di RAB valutata al 100 per cento sulla base della RAB effettiva, purchè lo scostamento del singolo comune non superi il 25.0 per cento;
 - b. non risulti superiore alla percentuale del 35.0 per cento, nel caso di RAB valutata al 100 per cento sulla base dei criteri di valutazione parametrica definiti dall'Autorità (RAB parametrica), purchè lo scostamento del singolo comune non superi il 45.0 per cento;
 - c. non risulti superiore alla somma dei prodotti del peso della RAB effettiva moltiplicato per il 10.0 per cento e del peso della RAB parametrica moltiplicato per il 35.0 per cento, negli altri casi, purchè lo scostamento del singolo comune non superi il 35.0 per cento.

Luogo: Data: 13/06/2023

Caricamento Allegato

Assicurarsi di caricare solo la versione firmata dell'ultimo file PDF generato

Nessun file selezionato.

E' necessario compilare tutti i comuni dell'ATEM prima di poter caricare la dichiarazione

INDIETRO
SALVA BOZZA
GENERA PDF

Figura 3.5: maschera “Dichiarazione della stazione appaltante sul rispetto delle condizioni di cui all’articolo 6, comma 2, della legge 118/22”

La maschera prevede il caricamento di un file pdf, precedentemente scaricato dalla maschera stessa, che deve essere firmato digitalmente. Per poter scaricare il documento è necessario compilare il campo relativo al **Luogo di compilazione**.

Per ogni Comune compilato, inoltre, vengono richieste le seguenti informazioni:

- **Valore di VIR (euro)**, può avere al massimo due decimali
- **Valore di RAB (euro)**, può avere al massimo due decimali
- **Anno di riferimento valutazione scostamento VIR-RAB**, deve essere un intero

Tutti i campi sopra indicati sono obbligatori ai fini della generazione del pdf che dovrà essere ricaricato firmato digitalmente, è possibile salvare parzialmente i dati inseriti attraverso il pulsante “SALVA BOZZA”.

L’invio della presente maschera è possibile solo dopo aver compilato tutte le maschere per tutti i Comuni associati all’ambito stesso (riquadro rosso in figura 3.6).



Figura 3.6: messaggio in caso non siano stati compilati tutti i Comuni

Una volta caricato il pdf firmato digitalmente non sarà più possibile modificare la presente maschera, se non richiedendo una rettifica agli Uffici dell’Autorità (figura 3.7).

Raccolla dati: Piattaforma Informatica per l'acquisizione della documentazione relativa all'analisi degli scostamenti VIR-RAB aggregato d'ambito - Periodo dichiarazione

Indice raccolte	Anagrafiche	Pannello di controllo RACCOLTA
-----------------	-------------	--------------------------------

DICHIARAZIONE DELLA STAZIONE APPALTANTE SUL RISPETTO DELLE CONDIZIONI DI CUI ALL'ARTICOLO 6, COMMA 2, DELLA LEGGE 118/22

La stazione appaltante Provincia di Campobasso dell'ATEM di CAMPOBASSO con riferimento ai seguenti Comuni

dichiara:

- di aver acquisito la certificazione dell'Ente locale concedente o del soggetto terzo certificatore che attesta che il valore di rimborso è stato determinato applicando in via esclusiva le disposizioni contenute nelle Linee guida 7 aprile 2014, senza applicazione alcuna di previsioni derivanti da atti o convenzioni tra le parti e nel rispetto delle disposizioni di legge sulla durata delle vite utili dei cespiti.

COMUNE	Codice ISTAT Comune	Valore di VIR	Valore di RAB effettiva	Valore di RAB parametrica	Anno di riferimento valutazione scostamento VIR-RAB
Bojano	070003	1,50	1,40	2,00	2 023
Acquaviva Collecroce	070001	1,50	1,40	2,00	2 023
Baranello	070002	1,50	1,40	2,00	2 023
Bonefro	070004	1,50	1,40	2,00	2 023
Busso	070005	1,50	1,40	2,00	2 023
Campobasso	070006	1,50	1,40	2,00	2 023
Campochiaro	070007	1,50	1,40	2,00	2 023
Campodipietra	070008	1,50	1,40	2,00	2 023
Campolieto	070009	1,50	1,40	2,00	2 023
San Martino in Pensilis	070069	1,50	1,40	6,00	2 023
San Polo Matese	070071	1,50	1,40	6,00	2 023
Santa Croce di Magliano	070072	1,50	1,40	6,00	2 023
Sant'Angelo Limosano	070073	1,50	1,40	6,00	2 023
Sant'Elia a Pianisi	070074	1,50	1,40	6,00	2 023
Sepino	070075	1,50	1,40	6,00	2 023
Spinete	070076	1,50	1,40	6,00	2 023
Tavenna	070077	1,50	1,40	6,00	2 023
Termoli	070078	1,50	1,40	2,00	2 023
Torella del Sannio	070079	1,50	1,40	2,00	2 023
Toro	070080	1,50	1,40	2,00	2 023
Trivento	070081	1,50	1,40	2,00	2 023
Tufara	070082	1,50	1,40	2,00	2 023
Ururi	070083	1,50	1,40	2,00	2 023
Vinchiaturò	070084	1,50	1,40	2,00	2 023
TOTALE		123	120.8000000000002	1418	

- che lo scostamento del valore di rimborso e del valore delle immobilizzazioni nette, al netto dei contributi pubblici in conto capitale e dei contributi privati relativi ai cespiti di località, aggregato dell'ambito, tenuto conto della modalità di valorizzazione delle immobilizzazioni nette (RAB) rilevante ai fini del calcolo dello scostamento:

- non risulta superiore alla percentuale del 10,0 per cento, nel caso di RAB valutata al 100 per cento sulla base della RAB effettiva, purché lo scostamento del singolo comune non superi il 25,0 per cento;
- non risulta superiore alla percentuale del 35,0 per cento, nel caso di RAB valutata al 100 per cento sulla base dei criteri di valutazione parametrica definiti dall'Autorità (RAB parametrica), purché lo scostamento del singolo comune non superi il 45,0 per cento;
- non risulta superiore alla somma dei prodotti del peso della RAB effettiva moltiplicato per il 10,0 per cento e del peso della RAB parametrica moltiplicato per il 35,0 per cento, negli altri casi, purché lo scostamento del singolo comune non superi il 35,0 per cento.

Luogo: Data: 28/06/2023

Caricamento Allegato

Assicurarsi di caricare solo la versione firmata dell'ultimo file PDF generato

Nessun file selezionato.

E' necessario compilare tutti i comuni dell'ATEM prima di poter caricare la dichiarazione

Nome file allegato: RDSA04ALLF.pdf

Figura 3.7: maschera inviata

3 Rettifica dei dati

L'eventuale rettifica dei dati già inviati in modo definitivo deve essere autorizzata dall'Autorità, facendo riferimento:

- **al numero verde:** 800.707.337
- **all'indirizzo e-mail:** infoanagrafica@arera.it

Gli uffici dell'Autorità, valutata la motivazione, decideranno se autorizzare la modifica e l'esercente sarà avvisato tramite e-mail.

4 Richiesta di informazioni

Per eventuali informazioni e supporto di tipo tecnico è possibile contattare il numero verde



attivo dal lunedì al venerdì dalle 8.00 alle 20.00. In alternativa è disponibile l'indirizzo di posta elettronica: infoanagrafica@arera.it.